

Hauts-de-France, Somme
Allonville
rue de Querrieu

Cimetière communal d'Allonville

Références du dossier

Numéro de dossier : IA80002610

Date de l'enquête initiale : 2003

Date(s) de rédaction : 2003

Cadre de l'étude : inventaire topographique Amiens métropole, patrimoine funéraire

Degré d'étude : étudié

Désignation

Dénomination : cimetière

Parties constituantes non étudiées : cimetière militaire

Compléments de localisation

Milieu d'implantation : en village

Références cadastrales : 2003, ZB, 2

Historique

Les sources conservées aux archives départementales (série O) mentionnent un projet de création d'un nouveau cimetière en 1837. La translation dans le nouveau cimetière a lieu en 1906, un an avant la suppression de l'ancien cimetière situé dans l'enclos de l'église paroissiale.

Quelques uns des monuments repérés portent la signature des entrepreneurs de monuments funèbres amiénois Denis (5), Sellier (2) et Ozenne (1).

Selon François Ansart (2000), la commune est incitée à créer un nouveau cimetière dès 1837. Malgré la diminution du cimetière résultant de la construction la nouvelle église, en 1850, la commune décide l'acquisition d'un terrain, route de Querrieu, en 1894. Cette acquisition ne pourra être réalisée qu'en 1907, date de la translation. Le 1er juin 1918, 19 soldats australiens sont enterrés dans le cimetière encore vide.

Période(s) principale(s) : 1er quart 20e siècle

Dates : 1906 (daté par travaux historiques)

Auteur(s) de l'oeuvre : Reginald Théodore Blomfield (architecte, signature), entreprise de monuments funèbres Denis (entrepreneur, signature), entreprise de monuments funèbres Sellier (entrepreneur, signature), entreprise de monuments funèbres Ozenne (entrepreneur, signature)

Description

Le cimetière d'Allonville est situé en limite du village. La parcelle de forme rectangulaire, d'une superficie d'environ 3250 m², est close par une haie. Un portail en fer forgé encadré de deux piliers en brique et calcaire en constitue l'accès unique. Le cimetière est desservi par un réseau d'allées orthogonales. La croix de cimetière, sur la base de laquelle figure le nom de la famille des donateurs du terrain est disposée à l'extrémité de l'allée centrale.

Deux cimetières militaires occupent deux bandes de terrain à l'ouest (fig. 6) et à l'est (fig. 5), où s'élève une croix du Sacrifice.

Un enclos funéraires (étudié) et dix-huit tombeaux (dont 5 étudiés) ont été repérés dans le cimetière.

Caractéristiques des monuments non étudiés :

Datation : 4e quart 19e siècle, 1er quart 20e siècle, 2e quart 20e siècle.

Matériau : marbre belge, calcaire, fer.

Typologie : stèles funéraires (stèles à croix et stèles architecturées), croix funéraire, niche, sarcophage.

Signatures : Denis / Sellier / Ozenne.

Éléments descriptifs

Matériau(x) du gros-oeuvre, mise en oeuvre et revêtement : brique

Typologies et état de conservation

Typologies : cimetière indépendant (graveyard) de plan régulier ; dispositif croix de cimetière / tombeau de prêtre ; cimetière militaire comprenant une croix du Sacrifice

Statut, intérêt et protection

Statut de la propriété : propriété publique

Présentation

Bien que projetée dès 1837, au moment de la reconstruction de l'église paroissiale, la création du nouveau cimetière d'Allonville, déplacé à la périphérie du village, n'interviendra tardivement, qu'en 1906, date de la translation des sépultures depuis l'ancien cimetière. C'est un des déplacements les plus tardifs de l'aire d'étude avec celui de Poulainville.

Le cimetière, qui conserve son portail d'origine, présente une trame orthogonale et une clôture végétale caractéristiques des cimetières ruraux depuis le milieu du 19^e siècle. Les concessions perpétuelles sont disposées le long de l'allée principale et contre la clôture, du côté opposé à l'entrée. On remarquera ici la présence du dispositif croix de cimetière - tombeau de prêtre, également observé dans plusieurs cimetières ruraux de l'aire d'étude.

Comme à Bertangles et à Saveuse, le portail du cimetière est proche d'un chemin menant au château.

Enfin, comme à Saint-Fuscien et à Blangy-Tronville, le cimetière militaire du Common Wealth occupe les marges du cimetière communal, s'y élève, comme à Blangy-Tronville, la croix du Sacrifice dessinée par Reginald Blomfield.

Comme de nombreux cimetières ruraux de l'aire d'étude, le cimetière d'Allonville ne conserve pas de tombeaux antérieurs à 1940 à caractère monumental (pas de tombeau en forme de chapelle, un seul tombeau en forme de niche). On signalera l'importance des productions sérielles de l'entrepreneur Denis (stèles à croix), le tombeau des familles Detoisien-Langlet et VanderWalle et des familles Langlet-Joly et Joly-Cacelle, qui présente un dispositif à double orientation et le tombeau de la famille du sculpteur Anathase Fossé.

Références documentaires

Documents d'archive

- AD Somme. Série O ; 99 O 181. **Allonville (avant 1869)**.
- AD Somme. Série O ; 99 O 183. **Allonville (1870-1939)**.

Bibliographie

- ANSART, François. **Seigneurs d'Allonville et Rainneville**. Amiens : François Ansart édit., 2000.
p. 49

Liens web

- Le site de la Commonwealth War Graves Commission : <http://www.cwgc.org>


Illustrations



Vue aérienne.
Phot. Phot. Inv.
IVR22_20058010434NUCA



Vue du portail.
Phot. Isabelle Barbedor
IVR22_20068010084NUCA



Vue de l'allée principale,
depuis l'entrée.
Phot. Isabelle Barbedor
IVR22_20068010085NUCA



Vue de l'allée principale,
depuis le sud.
Phot. Isabelle Barbedor
IVR22_20068010086NUCA




Dispositif croix de cimetière
et tombeau de prêtre, ici
M. Poulet, mort en 1932.
Phot. Isabelle Barbedor
IVR22_20068010076NUCA



Stèle de style néogothique stylisé
réalisée au début du 20e siècle
par l'entrepreneur de monuments
funèbres amiénois Sellier.
Phot. Isabelle Barbedor
IVR22_20068010077NUCA



Stèles à croix réalisées
vers 1907 et 1915.
Phot. Isabelle Barbedor
IVR22_20068010078NUCA



Stèle à croix en fonte, érigée
vers 1920 par l'entrepreneur de
monuments funèbres amiénois Sellier.




Stèle à croix, réalisée vers 1924
par l'entrepreneur de monuments
funèbres amiénois Ozenne.
Phot. Isabelle Barbedor
IVR22_20068010087NUCA

Phot. Isabelle Barbedor
IVR22_20068010079NUCA




Stèle à croix, réalisée vers 1924 par l'entrepreneur de monuments funèbres amiénois Denis.
Phot. Isabelle Barbedor
IVR22_20068010093NUCA




Stèle à croix, réalisée vers 1925 par l'entrepreneur de monuments funèbres amiénois Denis.
Phot. Isabelle Barbedor
IVR22_20068010104NUCA




Tombeau en forme de niche réalisé vers 1926 par l'entrepreneur de monuments funèbres amiénois Denis.
Phot. Isabelle Barbedor
IVR22_20068010105NUCA



Stèle architecturée réalisée vers 1929 par l'entrepreneur de monuments funèbres amiénois Denis.
Phot. Isabelle Barbedor
IVR22_20068010156NUCA



Tombeau sarcophage exécuté vers 1933 par l'entrepreneur de monuments funèbres amiénois Denis.
Phot. Isabelle Barbedor
IVR22_20068010158NUCA



Stèle à croix (tombeau de prêtre), vers 1942.
Phot. Isabelle Barbedor
IVR22_20068010180NUCA



Vue du cimetière militaire (est), avec croix du Sacrifice.
Phot. Marie-Laure Monnehay-Vulliet



Vue du carré militaire ouest.
Phot. Isabelle Barbedor
IVR22_20068010088NUCA

IVR22_20078000202XA

Dossiers liés

Dossiers de synthèse :

Les cimetières des communes étudiées de la communauté d'agglomération d'Amiens métropole (IA80002357)

Oeuvre(s) contenue(s) :

Oeuvre(s) en rapport :

Le village d'Allonville (IA80002528) Hauts-de-France, Somme, Allonville

Croix du cimetière d'Allonville (IA80009901) Hauts-de-France, Somme, Allonville, Cimetière, rue de Querrieu

Enclos funéraire Saint-Aubin (IA80009902) Hauts-de-France, Somme, Allonville, Cimetière, rue de Querrieu

Tombeau (obélisque) de la famille Lemaire-Cacelle (IA80009903) Hauts-de-France, Somme, Allonville, Cimetière, rue de Querrieu

Tombeau (stèle funéraire) de Louis Crampon (IA80009904) Hauts-de-France, Somme, Allonville, Cimetière, rue de Querrieu

Tombeau (stèle funéraire) des familles Bassery-Dehen et Bassery-Dubas (IA80009905) Hauts-de-France, Somme, Allonville, Cimetière, rue de Querrieu

Tombeau (stèle funéraire) des familles Detoisien-Langlet et VanderWalle et des familles Langlet-Joly et Joly-Cacelle (IA80009906) Hauts-de-France, Somme, Allonville, Cimetière, rue de Querrieu

Tombeau de la famille du sculpteur Athanase Fossé (IA80009907) Hauts-de-France, Somme, Allonville, Cimetière, rue de Querrieu

Auteur(s) du dossier : Isabelle Barbedor

Copyright(s) : (c) Région Hauts-de-France - Inventaire général



Vue aérienne.

IVR22_20058010434NUCA

Auteur de l'illustration : Phot. Inv.

(c) Région Hauts-de-France - Inventaire général
reproduction soumise à autorisation du titulaire des droits d'exploitation



Vue du portail.

IVR22_20068010084NUCA

Auteur de l'illustration : Isabelle Barbedor

(c) Région Hauts-de-France - Inventaire général

reproduction soumise à autorisation du titulaire des droits d'exploitation



Vue de l'allée principale, depuis l'entrée.

IVR22_20068010085NUCA

Auteur de l'illustration : Isabelle Barbedor

(c) Région Hauts-de-France - Inventaire général

reproduction soumise à autorisation du titulaire des droits d'exploitation



Vue de l'allée principale, depuis le sud.

IVR22_20068010086NUCA

Auteur de l'illustration : Isabelle Barbedor

(c) Région Hauts-de-France - Inventaire général

reproduction soumise à autorisation du titulaire des droits d'exploitation



Dispositif croix de cimetière et tombeau de prêtre, ici M. Poulet, mort en 1932.

IVR22_20068010076NUCA

Auteur de l'illustration : Isabelle Barbedor

(c) Région Hauts-de-France - Inventaire général

reproduction soumise à autorisation du titulaire des droits d'exploitation



Stèle de style néogothique stylisé réalisée au début du 20e siècle par l'entrepreneur de monuments funèbres amiénois Sellier.

IVR22_20068010077NUCA

Auteur de l'illustration : Isabelle Barbedor

(c) Région Hauts-de-France - Inventaire général

reproduction soumise à autorisation du titulaire des droits d'exploitation



Stèles à croix réalisées vers 1907 et 1915.

IVR22_20068010078NUCA

Auteur de l'illustration : Isabelle Barbedor

(c) Région Hauts-de-France - Inventaire général

reproduction soumise à autorisation du titulaire des droits d'exploitation



Stèle à croix en fonte, érigée vers 1920 par l'entrepreneur de monuments funèbres amiénois Sellier.

IVR22_20068010079NUCA

Auteur de l'illustration : Isabelle Barbedor

(c) Région Hauts-de-France - Inventaire général

reproduction soumise à autorisation du titulaire des droits d'exploitation



Stèle à croix, réalisée vers 1924 par l'entrepreneur de monuments funèbres amiénois Ozenne.

IVR22_20068010087NUCA

Auteur de l'illustration : Isabelle Barbedor

(c) Région Hauts-de-France - Inventaire général

reproduction soumise à autorisation du titulaire des droits d'exploitation



Stèle à croix, réalisée vers 1924 par l'entrepreneur de monuments funèbres amiénois Denis.

IVR22_20068010093NUCA

Auteur de l'illustration : Isabelle Barbedor

(c) Région Hauts-de-France - Inventaire général

reproduction soumise à autorisation du titulaire des droits d'exploitation



Stèle à croix, réalisée vers 1925 par l'entrepreneur de monuments funèbres amiénois Denis.

IVR22_20068010104NUCA

Auteur de l'illustration : Isabelle Barbedor

(c) Région Hauts-de-France - Inventaire général

reproduction soumise à autorisation du titulaire des droits d'exploitation



Tombeau en forme de niche réalisé vers 1926 par l'entrepreneur de monuments funèbres amiénois Denis.

IVR22_20068010105NUCA

Auteur de l'illustration : Isabelle Barbedor

(c) Région Hauts-de-France - Inventaire général

reproduction soumise à autorisation du titulaire des droits d'exploitation



Stèle architecturée réalisée vers 1929 par l'entrepreneur de monuments funèbres amiénois Denis.

IVR22_20068010156NUCA

Auteur de l'illustration : Isabelle Barbedor

(c) Région Hauts-de-France - Inventaire général

reproduction soumise à autorisation du titulaire des droits d'exploitation




Tombeau sarcophage exécuté vers 1933 par l'entrepreneur de monuments funèbres amiénois Denis.

IVR22_20068010158NUCA

Auteur de l'illustration : Isabelle Barbedor

(c) Région Hauts-de-France - Inventaire général

reproduction soumise à autorisation du titulaire des droits d'exploitation



Stèle à croix (tombeau de prêtre), vers 1942.

IVR22_20068010180NUCA

Auteur de l'illustration : Isabelle Barbedor

(c) Région Hauts-de-France - Inventaire général

reproduction soumise à autorisation du titulaire des droits d'exploitation



Vue du cimetière militaire (est), avec croix du Sacrifice.

IVR22_20078000202XA

Auteur de l'illustration : Marie-Laure Monnehay-Vulliet

(c) Région Hauts-de-France - Inventaire général

reproduction soumise à autorisation du titulaire des droits d'exploitation



Vue du carré militaire ouest.

IVR22_20068010088NUCA

Auteur de l'illustration : Isabelle Barbedor

(c) Région Hauts-de-France - Inventaire général

reproduction soumise à autorisation du titulaire des droits d'exploitation