

Hauts-de-France, Somme
Fressenneville
4 rue Roger-Salengro

École primaire de Fressenneville (ancienne église paroissiale et cimetière Saint-Quentin)

Références du dossier

Numéro de dossier : IA80010269
Date de l'enquête initiale : 2012
Date(s) de rédaction : 2012
Cadre de l'étude : inventaire topographique Vimeu industriel
Degré d'étude : recensé

Désignation

Dénomination : église paroissiale, cimetière, école primaire
Vocable : Saint-Quentin

Compléments de localisation

Milieu d'implantation : en ville
Références cadastrales : 1825, D, 610, 611 ; 2012, AC, 311 à 313

Historique

Une école primaire à l'emplacement d'une église

D'après les représentations d'Oswald Macqueron (1822-1899) et de Léon Gillard (1827-1889), l'ancienne église présentait un gros-œuvre en pierre avec soubassement en damier constitué de pierres de taille et de silex, Sa tour carrée à toit en pavillon couvert d'ardoise était flanquée, au sud, d'une tourelle carrée d'escalier. La nef, légèrement plus basse que le chœur, était percée de deux baies en tiers-point à archivoltes séparées par un contrefort et était couverte d'un toit à croupes. Une carte postale vers 1905 montre le chevet en calcaire, appareillé en pierres de taille, plus haut que la nef, et une chapelle formant transept, au sud. L'ancien presbytère, construction en rez-de-chaussée en pan de bois, apparaît également, au sud-est de l'église.

Le conseil municipal envisage un agrandissement de l'église en 1858. En 1862, le fabricant Charles-Zéphyr Guerville (1812-1878) fait don d'un terrain pour agrandir le cimetière. En 1892, la "maison du cimetière" menaçant ruine, il est décidé de la démolir pour agrandir le cimetière et offrir de nouvelles places aux familles dont les concessions devront être déplacées pour la construction de la nouvelle église. En 1898, le conseil de fabrique estime que les réparations nécessaires, en raison notamment du danger que présente l'état du clocher en bordure de la voie publique, sont trop coûteuses et qu'une reconstruction serait préférable. Le conseil municipal, qui se range également à l'avis de l'architecte en chef du département, Émile Riquier, décide la construction d'une nouvelle église. L'église est démolie en 1909 par l'entrepreneur en charge de la construction de la nouvelle église, qui en récupère les matériaux.

L'école

La nouvelle école primaire de Fressenneville est construite en 1957.

Période(s) principale(s) : 16e siècle (détruit), 3e quart 20e siècle

Description

L'édifice actuel (école primaire) occupe une parcelle d'angle traversante et comprend un bâtiment en rez-de-chaussée abritant six salles de classe, un préau et une salle polyvalente (au nord de la cour), une vaste cour, des latrines et deux

logements : l'un, implanté perpendiculairement à la rue Roger-Salengro au sud de la cour compte un étage carré ; l'autre, au sud-est de la cour et accessible depuis la rue Jules-Guesde, compte un étage carré sur un rez-de-chaussée surélevé.

Éléments descriptifs

Matériau(x) du gros-oeuvre, mise en oeuvre et revêtement : brique

Matériau(x) de couverture : tuile flamande mécanique

Étage(s) ou vaisseau(x) : en rez-de-chaussée, rez-de-chaussée surélevé, 1 étage carré

Typologies et état de conservation

Typologies : logement indépendant ; 6 classes ; cimetière d'enclos paroissial (churchyard)

Statut, intérêt et protection

La nouvelle école, qui remplace les deux anciennes écoles du village, s'élève à l'emplacement de l'ancienne église Saint-Quentin, détruite au début du 20^e siècle. Construite en 1957, l'école primaire Jean-Gaudier de Fressenneville constitue un exemple représentatif de l'architecture scolaire des années 1950, dont on trouve d'autres exemples dans la Somme, notamment à l'Étoile ([ancien groupe scolaire des Moulins-Bleus](#)).

Statut de la propriété : propriété publique

Références documentaires

Documents d'archive

- AD Somme. Série O ; 99 O 1871. **Fressenneville. Administration communale, 1870-1939.**

Documents figurés

- **Fressenneville. Plan cadastral, section D2 dite le Village**, dessin à l'encre, à l'aquarelle et au lavis sur papier, Pruvet géomètre, 1826 (AD Somme ; 3 P 1363/7).
- **Église de Fressenneville**, aquarelle d'Oswald Macqueron d'après nature, 30 mai 1853 (BM Abbeville ; Aul 61).
BM Abbeville : Aul61
- **Église de Fressenneville**, dessin, par Léon Gillard, 1864 (BM Abbeville ; Aul 62).
BM Abbeville : Aul62
- **Plan géométrique du cimetière communal de Fressenneville**, dessin, 1908 (AD Somme ; 99 O 1871).
- **Croix en pierre dans le cimetière de Fressenneville**, aquarelle d'Oswald Macqueron, 30 mai 1853 (BM Abbeville ; Aul 64).

Bibliographie

- GAILLARD, Jean-Louis. **Fressenneville, une siècle d'histoire**. Fressenneville : [s.n.], 1981.
- PRAROND, Ernest. **Histoire de cinq villes et de trois cents villages, hameaux ou fermes : Saint-Valery et les cantons voisins**. Abbeville : P. Briez, 1863.
pp. 169-171

Liens web

-
-

Annexe 1

Extrait de *Le Dimanche de la semaine religieuse d'Amiens, 12-19 novembre 1888*

L'hebdomadaire *Le Dimanche de la semaine religieuse* d'Amiens du 12 au 19 novembre 1888 indique :

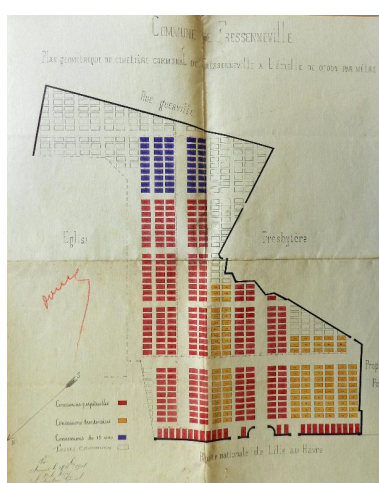
"Pendant son année jubilaire, Notre Saint Père le Pape Léon XIII, après avoir reçu, de tous les pays de la terre, des dons innombrables et précieux qui témoignaient de la piété filiale et du respectueux attachement des fidèles catholiques pour le Vicaire infallible de Notre-Seigneur Jésus-Christ, a voulu montrer sa sollicitude envers les églises du monde entier en envoyant sur les points de l'univers des objets magnifiques qui avaient figuré dans l'exposition vaticane. Dans la répartition de ses faveurs, le Souverain Pontife n'a pas oublié le diocèse d'Amiens et Sa Sainteté a fait envoyer tout dernièrement par l'entremise de M. le Procureur du Séminaire Français plusieurs souvenirs de l'Exposition à Monseigneur l'Évêque qui les a distribués de la manière suivante : un chasuble à M. le Curé de Fressenneville, par l'intermédiaire de M. le Doyen d'Ault, en reconnaissance de la riche et splendide serrure envoyée à l'exposition romaine par M. Riquier, à la condition si profondément religieuse et patriotique, qu'elle serait employée au palais du Vatican ou à la Basilique Saint-Pierre et, dans le cas contraire, qu'elle reviendrait à Monseigneur l'Évêque d'Amiens pour son insigne cathédrale."

Illustrations



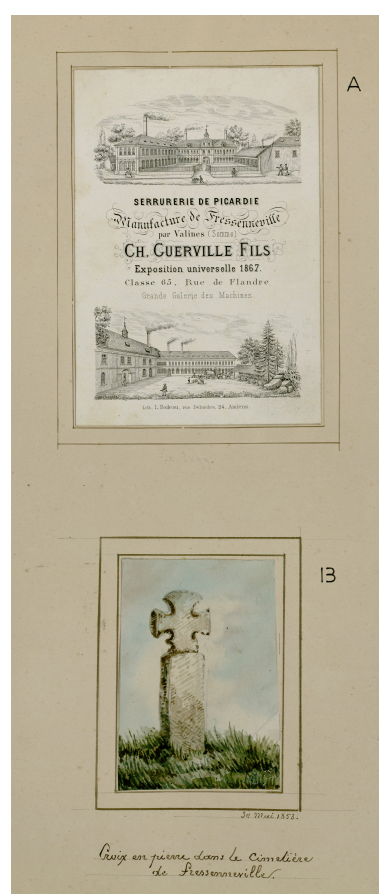
Extrait du cadastre napoléonien de 1825 présentant le plan de l'ancienne église (AD Somme ; 3 P 1363/6).

Repro. Archives
départementales de la Somme
IVR22_20128005204NUC1A



Plan géométrique du cimetière communal de Fressenneville, 1908 (AD Somme ; 99 O 1871).

Repro. Romain Grimaud
IVR22_20128005263NUC1A



Croix en pierre dans le cimetière de Fressenneville, aquarelle d'Oswald Macqueron, 30 mai 1853 (BM Abbeville ; Aul 64).
Autr. Bibliothèque municipale d'Abbeville, Phot. Oswald Macqueron
IVR32_20238005002NUCA



Église de Fressenneville,
aquarelle d'Oswald Macqueron,
1853 (BM Abbeville ; Aul 61).
Autr. Bibliothèque municipale
d'Abbeville, Phot. Oswald Macqueron
IVR32_20238005000NUCA



Église de Fressenneville,
par Léon Gillard, 1864
(BM Abbeville ; Aul 62).
Autr. Bibliothèque
municipale d'Abbeville
IVR32_20238005001NUCA



L'ancienne église, l'ancien cimetière
et la nouvelle église Saint-Quentin en
construction, vers 1905 (coll. part.).
Repro. Romain Grimaud
IVR22_20128005196NUC2A



L'école primaire, vue générale
depuis la place du Château-Brûlé.
Phot. Thierry Lefébure
IVR22_20138000049NUC2A



L'ancien logement d'enseignant.
Phot. Romain Grimaud
IVR22_20128015614NUC1A



Le préau et les salles de classe.
Phot. Romain Grimaud
IVR22_20128015615NUC1A

Dossiers liés

Dossiers de synthèse :

L'architecture publique du Vimeu industriel (IA80010013)

L'architecture religieuse du Vimeu Industriel (IA80010172)

Oeuvre(s) contenue(s) :

Oeuvre(s) en rapport :

Le village de Fressenneville (IA80010011) Hauts-de-France, Somme, Fressenneville

Auteur(s) du dossier : Romain Grimaud, Isabelle Barbedor, Frédéric-Nicolas Kocourek

Copyright(s) : (c) Région Hauts-de-France - Inventaire général ; (c) Association de Préfiguration du PNR Picardie maritime ; (c) Département de la Somme



Extrait du cadastre napoléonien de 1825 présentant le plan de l'ancienne église (AD Somme ; 3 P 1363/6).

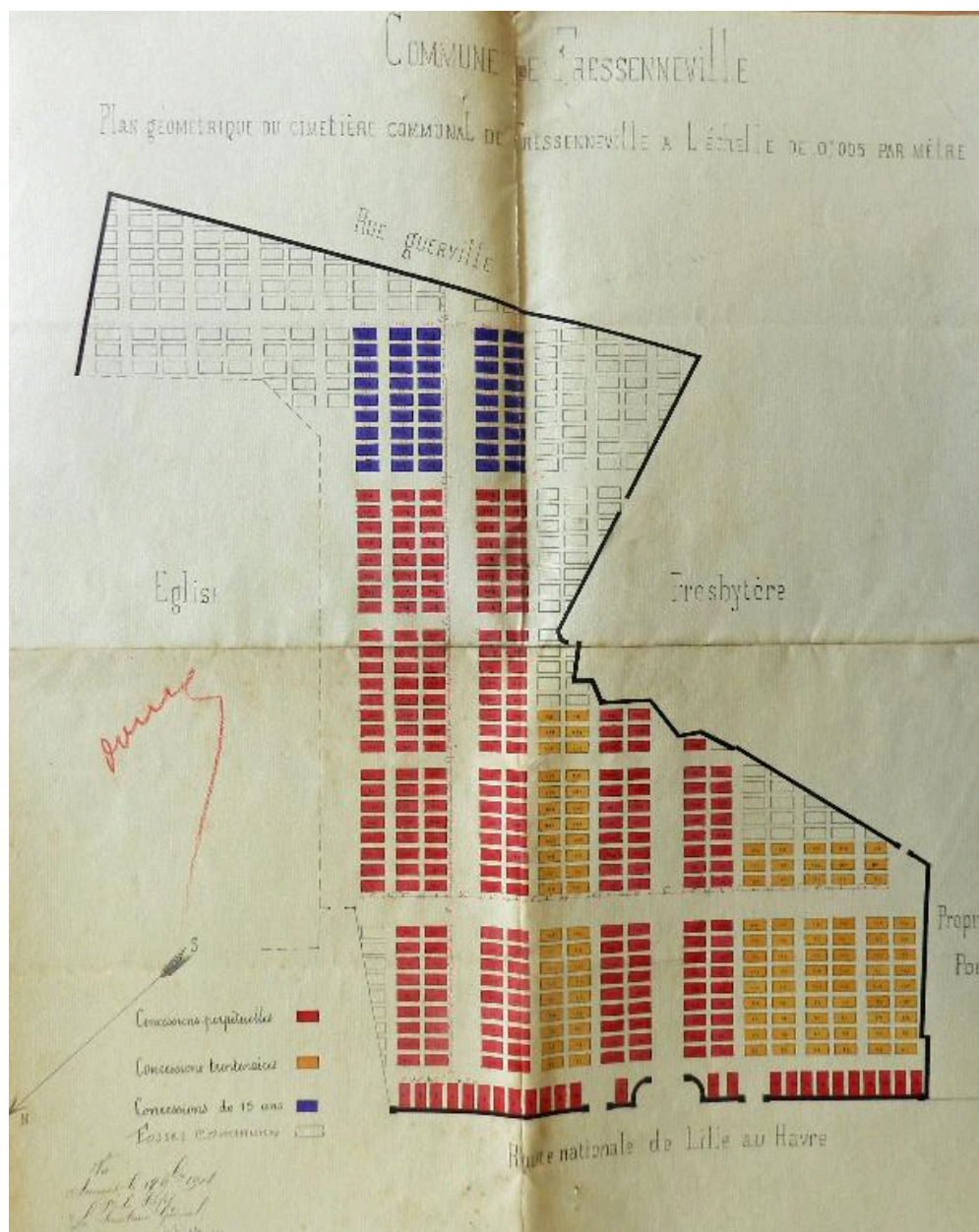
IVR22_20128005204NUC1A

Auteur de l'illustration (reproduction) : Archives départementales de la Somme

Date de prise de vue : 2012

Échelle : 1/1250

(c) Département de la Somme ; (c) Région Hauts-de-France - Inventaire général ; (c) Association de Préfiguration du PNR Picardie maritime ; (c) Département de la Somme - Archives départementales
reproduction soumise à autorisation du titulaire des droits d'exploitation



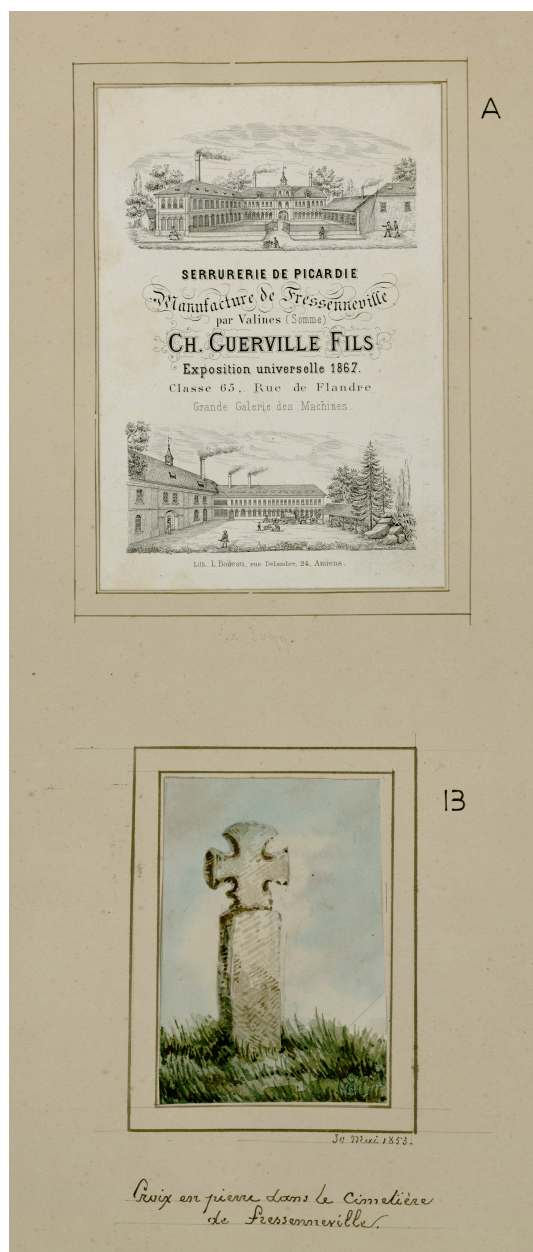
Plan géométrique du cimetière communal de Fressenneville, 1908 (AD Somme ; 99 O 1871).

IVR22_20128005263NUC1A

Auteur de l'illustration (reproduction) : Romain Grimaud

Date de prise de vue : 2012

(c) Région Hauts-de-France - Inventaire général ; (c) Association de Préfiguration du PNR Picardie maritime ; (c) Département de la Somme
reproduction soumise à autorisation du titulaire des droits d'exploitation



Croix en pierre dans le cimetière de Fressenneville, aquarelle d'Oswald Macqueron, 30 mai 1853 (BM Abbeville ; Aul 64).

Référence du document reproduit :

- **Croix en pierre dans le cimetière de Fressenneville**, aquarelle d'Oswald Macqueron, 30 mai 1853 (BM Abbeville ; Aul 64).

IVR32_20238005002NUCA

Auteur de l'illustration : Oswald Macqueron

Auteur du document reproduit : Bibliothèque municipale d'Abbeville

Date de prise de vue : 2023

(c) Région Hauts-de-France - Inventaire général ; (c) Archives et Bibliothèque patrimoniale Abbeville
reproduction soumise à autorisation du titulaire des droits d'exploitation



Église de Fressenneville, aquarelle d'Oswald Macqueron, 1853 (BM Abbeville ; Aul 61).

Référence du document reproduit :

- **Église de Fressenneville**, aquarelle d'Oswald Macqueron d'après nature, 30 mai 1853 (BM Abbeville ; Aul 61).
BM Abbeville : Aul61

IVR32_20238005000NUCA

Auteur de l'illustration : Oswald Macqueron

Auteur du document reproduit : Bibliothèque municipale d'Abbeville

Date de prise de vue : 2023

(c) Région Hauts-de-France - Inventaire général ; (c) Archives et Bibliothèque patrimoniale Abbeville
reproduction soumise à autorisation du titulaire des droits d'exploitation



Église de Fressenneville, par Léon Gillard, 1864 (BM Abbeville ; Aul 62).

Référence du document reproduit :


- **Église de Fressenneville**, dessin, par Léon Gillard, 1864 (BM Abbeville ; Aul 62).
BM Abbeville : Aul62

IVR32_20238005001NUCA

Auteur du document reproduit : Bibliothèque municipale d'Abbeville

Date de prise de vue : 2023

(c) Région Hauts-de-France - Inventaire général ; (c) Archives et Bibliothèque patrimoniale Abbeville
reproduction soumise à autorisation du titulaire des droits d'exploitation



L'ancienne église, l'ancien cimetière et la nouvelle église Saint-Quentin en construction, vers 1905 (coll. part.).

Référence du document reproduit :

- **Fressenneville. Ancienne église. Nouvelle église en construction**, carte postale, vers 1905 (coll. part.).

IVR22_20128005196NUC2A

Auteur de l'illustration (reproduction) : Romain Grimaud

Date de prise de vue : 2012

(c) Région Hauts-de-France - Inventaire général ; (c) Association de Préfiguration du PNR Picardie maritime ; (c)

Département de la Somme

reproduction soumise à autorisation du titulaire des droits d'exploitation



L'école primaire, vue générale depuis la place du Château-Brûlé.

IVR22_20138000049NUC2A

Auteur de l'illustration : Thierry Lefébure

Date de prise de vue : 2013

(c) Région Hauts-de-France - Inventaire général ; (c) Département de la Somme ; (c) Association de Préfiguration du PNR Picardie maritime

reproduction soumise à autorisation du titulaire des droits d'exploitation



L'ancien logement d'enseignant.

IVR22_20128015614NUC1A

Auteur de l'illustration : Romain Grimaud

Date de prise de vue : 2012

Échelle : 1/1250

(c) Région Hauts-de-France - Inventaire général ; (c) Association de Préfiguration du PNR Picardie maritime ; (c)

Département de la Somme

reproduction soumise à autorisation du titulaire des droits d'exploitation



Le préau et les salles de classe.

IVR22_20128015615NUC1A

Auteur de l'illustration : Romain Grimaud

Date de prise de vue : 2012

Échelle : 1/1250

(c) Région Hauts-de-France - Inventaire général ; (c) Association de Préfiguration du PNR Picardie maritime ; (c)

Département de la Somme

reproduction soumise à autorisation du titulaire des droits d'exploitation