

Hauts-de-France, Oise
Sempigny

Le canton de Noyon : le territoire de la commune de Sempigny

Références du dossier

Numéro de dossier : IA60000330

Date de l'enquête initiale : 1986

Date(s) de rédaction : 2009

Cadre de l'étude : inventaire topographique canton de Noyon

Désignation

Aires d'études : Sources et Vallées

Milieu d'implantation :

Présentation

Le territoire de Sempigny s'étend, sur une superficie de 4,4 km² et présente une densité de 168 hab./km², une des plus fortes des communes rurales du canton. Il est structuré par un réseau de voies secondaires.

Le village de Sempigny se situe à 3,5 km de Noyon.

Sempigny était une des communes les moins peuplées du canton. La population, qui s'élevait à 391 habitants en 1793, a atteint son maximum (772 habitants) en 1990 et son seuil le plus bas (369 habitants) en 1921. La commune compte actuellement 740 habitants (1999).

La plus grande partie de la terre de Sempigny appartenait à l'abbé d'Ourscamps, seigneur temporel. Les évêques de Noyon y possédaient une résidence épiscopale jusqu'au 15^e siècle. L'église actuelle, reconstruite après 1918, conserve des reliques de sainte Philomène transférées à Sempigny en 1828.

Implantation du bâti

L'habitat est regroupé dans le village et dans plusieurs hameaux : La Mazure, près du pont enjambant le canal, également représenté sur la carte de Cassini et l'Atlas Trudaine, Coquerel et la grande ferme de Parvillers (étudiée), visible sur la carte de Cassini.

Edicules et équipements

Une croix monumentale est représentée sur le cadastre napoléonien, au niveau de l'un des deux ponts enjambant la rivière de l'Oise.

Artisanat et industrie

Un moulin est représenté sur la carte de Cassini.

La grande minoterie (étudiée), installée sur la Verse, est aujourd'hui partiellement désaffectée.

Habitat

204 bâti INSEE ; 22 repérés ; 3 étudiés. Voir cartes et graphiques.

Références documentaires

Documents figurés

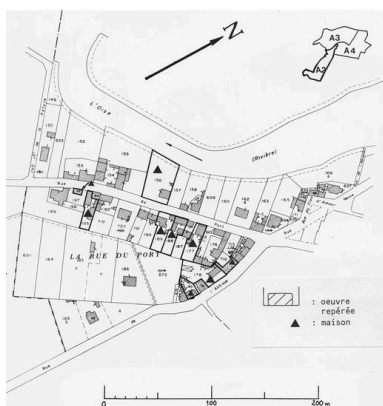
- **Portion de la route de Soissons à Noyon à partir du bois du chapitre de Noyon à hauteur de Parville, passant à Sempigny et Pont-l'Evêque, arrivant à Noyon.** 1744 (AN ; Atlas Trudaine. F 14/8504 folio 9).
- **Tableau d'assemblage du plan cadastral parcellaire de la commune de Sempigny,** dessin, par Thorel géomètre, [1831] (DGI).
- **Salency. Section A du village,** dessin, par Thorel géomètre, 1831 (DGI).

- **8. Sempigny. Grande-Rue**, carte postale, avant 1914 (coll. part.).
- **Sempigny (Oise). Grande-Rue**, carte postale, avant 1914 (coll. part.).
- **Sempigny (Oise). Le château**, carte postale, avant 1914 (coll. part.).

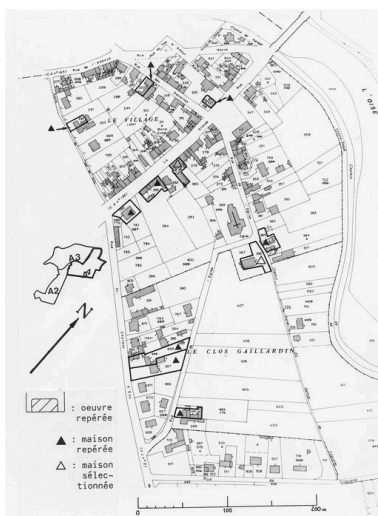
Bibliographie

- **INVENTAIRE GENERAL. Canton de Noyon. Oise.** Réd. Michel Hérold, Alain Nafilyan. Phot. Fabrice Charrondière, Jean-Michel Perrin. Amiens : AGIR PIC, 1986. (Images du Patrimoine ; 25). p. 44.

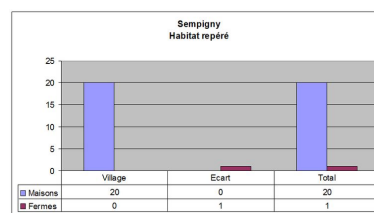
Illustrations



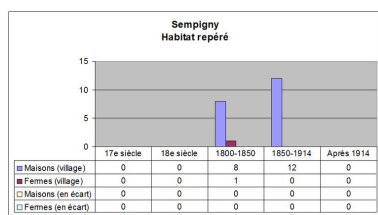
Carte d'enregistrement du repérage des maisons-fermes.
Extrait du plan cadastral de 1982, section A2, 1/1250e.
Phot. Monnehay-Vulliet Marie-Laure , Autr. Michel Hérold
IVR22_20096000265NUCA



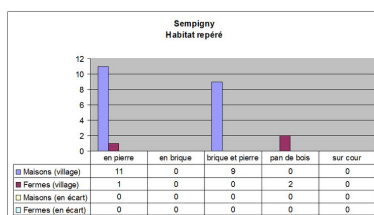
Carte d'enregistrement du repérage des maisons-fermes.
Extrait du plan cadastral de 1982, section A4, 1/1250e.
Phot. Monnehay-Vulliet Marie-Laure , Autr. Michel Hérold
IVR22_20096000266NUCA



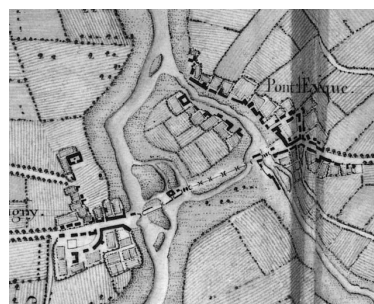
Implantation de l'habitat repéré.
Dess. Isabelle Barbedor
IVR22_20096000255NUDA



Datation de l'habitat repéré.
Dess. Isabelle Barbedor
IVR22_20096000254NUDA



Typologie de l'habitat repéré.
Dess. Isabelle Barbedor
IVR22_20096000253NUDA



Le village de Sempigny sur l'atlas Trudaine, 1744 (AN).
Phot. Isabelle Barbedor
IVR22_20096000573NUCA

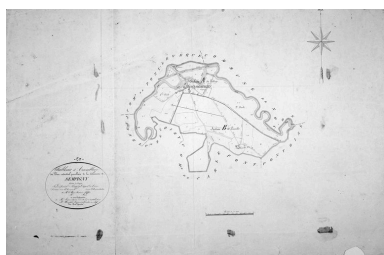


Tableau d'assemblage du cadastre de 1831 (DGI).
Phot. Jean-Michel Périn (reproduction)
IVR22_19836000106VB



Section A1 du cadastre de 1831 (DGI).
Phot. Jean-Michel Périn (reproduction)
IVR22_19836000107VB



La Grande-Rue, avant 1914 (AP).
Phot. Jean-Michel Périn (reproduction)
IVR22_19856000225XB



La Grande-Rue, avant 1914 (AP).
Phot. Jean-Michel Périn (reproduction)
IVR22_19856000223XB



Le château, avant 1914 (AP).
Phot. Jean-Michel Périn (reproduction)
IVR22_19856000168XB



L'ancienne minoterie.
Phot. Fabrice Charrondière
IVR22_19866000100V

Dossiers liés

Dossier(s) de synthèse :

Le canton de Noyon - dossier de présentation (IA60000340)

Oeuvres en rapport :

Demeure (IA00049531) Picardie, Oise, Sempigny, rue de l' Eglise

Église paroissiale et ancien cimetière de la Nativité-de la-Vierge de Sempigny (IA00049525) Hauts-de-France, Oise, Sempigny, rue de l' Eglise

Ferme (IA00049526) Hauts-de-France, Oise, Sempigny, Parvillers, chemin du Buisson-Ardent

Mairie et école primaire de Sempigny (IA00049529) Picardie, Oise, Sempigny, 16 rue, dite Grande-Rue

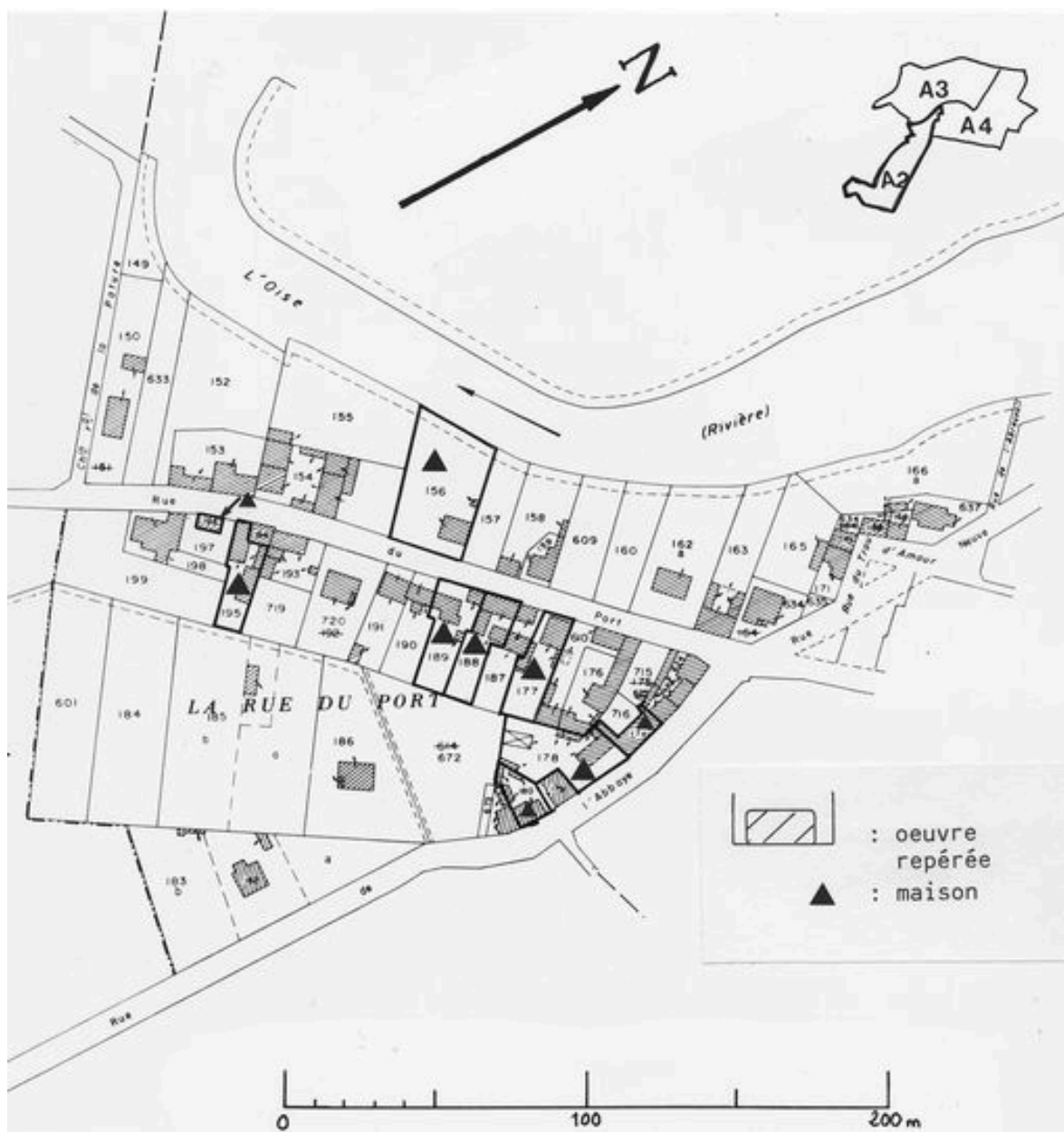
Maison (IA00049530) Picardie, Oise, Sempigny, 11 rue, dite Grande-Rue

Minoterie Templier Delavierre, puis du Pont-l'Evêque (IA00049527) Picardie, Oise, Sempigny, 5 rue des Trois-Ponts

Monument aux morts de la guerre de Crimée et de la guerre de 1870 à Sempigny (IA00049528) Hauts-de-France, Oise, Sempigny, rue de l' Eglise

Auteur(s) du dossier : Isabelle Barbedor, Michel Hérold, Alain Nafilyan

Copyright(s) : (c) Région Hauts-de-France - Inventaire général ; (c) AGIR-Pic



Carte d'enregistrement du repérage des maisons-fermes. Extrait du plan cadastral de 1982, section A2, 1/1250e.

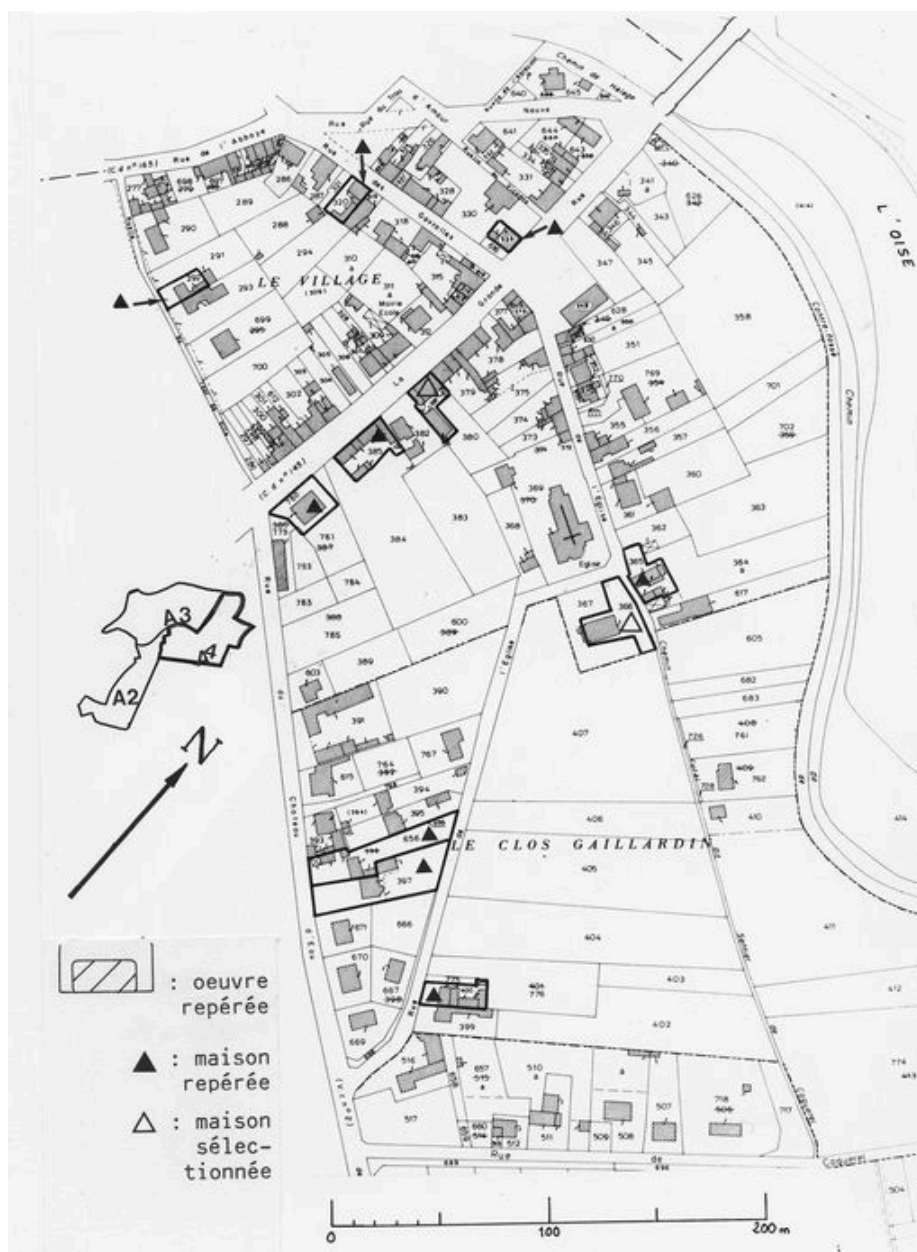
IVR22_20096000265NUCA

Auteur de l'illustration : Monnehay-Vulliet Marie-Laure

Auteur du document reproduit : Michel Hérold

(c) Région Hauts-de-France - Inventaire général

reproduction soumise à autorisation du titulaire des droits d'exploitation



Carte d'enregistrement du repérage des maisons-fermes. Extrait du plan cadastral de 1982, section A4, 1/1250e.

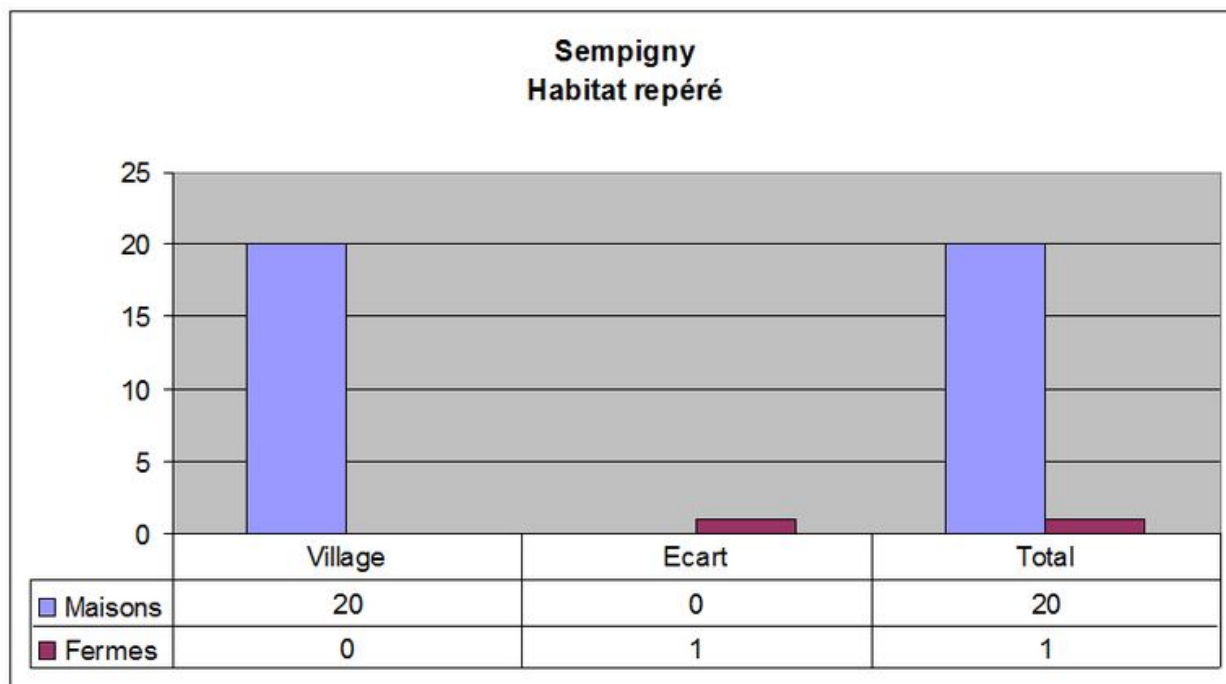
IVR22_20096000266NUCA

Auteur de l'illustration : Monnehay-Vulliet Marie-Laure

Auteur du document reproduit : Michel Hérold

(c) Région Hauts-de-France - Inventaire général

reproduction soumise à autorisation du titulaire des droits d'exploitation



Implantation de l'habitat repéré.

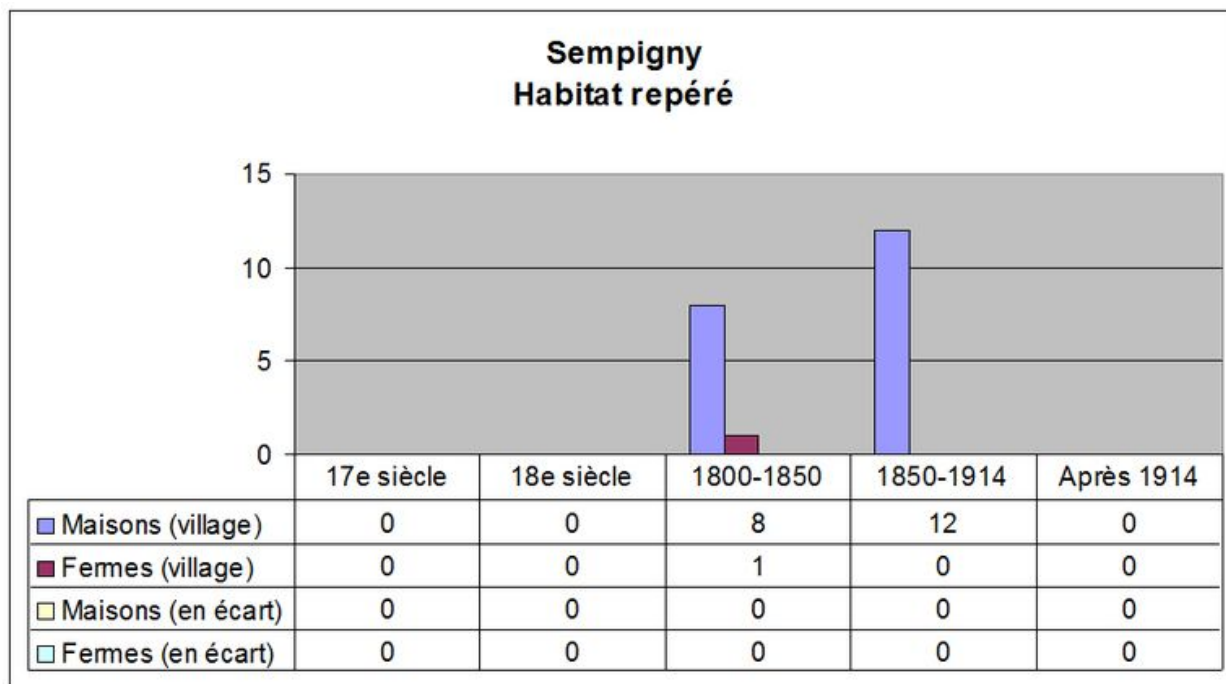
IVR22_20096000255NUDA

Auteur de l'illustration : Isabelle Barbedor

Technique de relevé : graphique ;

(c) Région Hauts-de-France - Inventaire général

reproduction soumise à autorisation du titulaire des droits d'exploitation



Datation de l'habitat repéré.

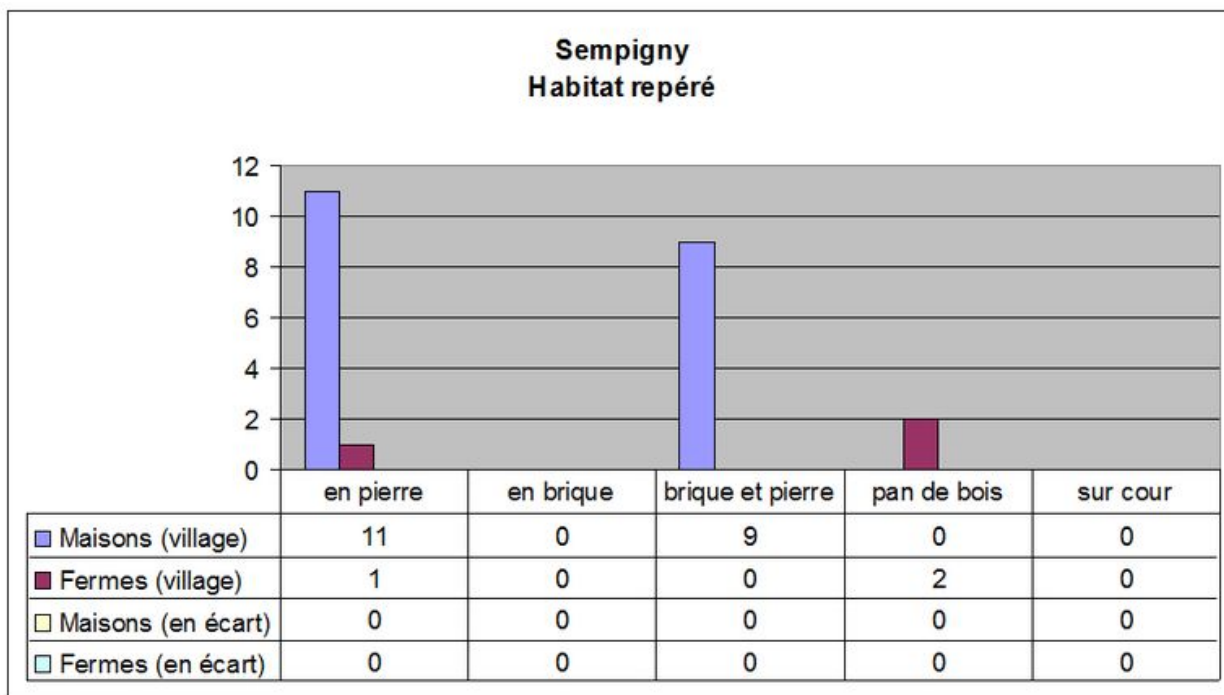
IVR22_20096000254NUDA

Auteur de l'illustration : Isabelle Barbedor

Technique de relevé : graphique ;

(c) Région Hauts-de-France - Inventaire général

reproduction soumise à autorisation du titulaire des droits d'exploitation



Typologie de l'habitat repéré.

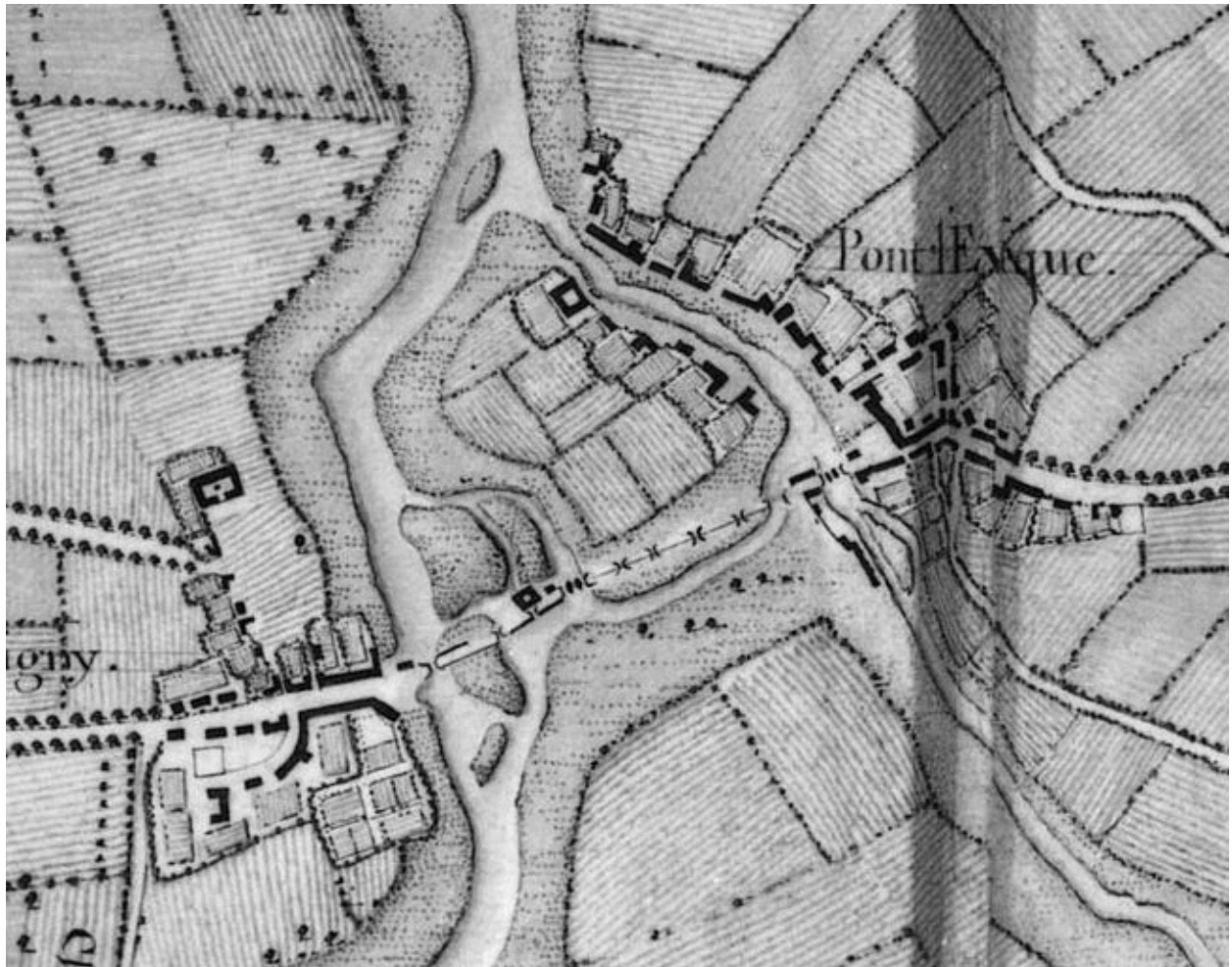
IVR22_20096000253NUDA

Auteur de l'illustration : Isabelle Barbedor

Technique de relevé : graphique ;

(c) Région Hauts-de-France - Inventaire général

reproduction soumise à autorisation du titulaire des droits d'exploitation



Le village de Sempigny sur l'atlas Trudaine, 1744 (AN).

IVR22_20096000573NUCA

Auteur de l'illustration : Isabelle Barbedor

(c) Région Hauts-de-France - Inventaire général ; (c) Archives nationales
reproduction soumise à autorisation du titulaire des droits d'exploitation

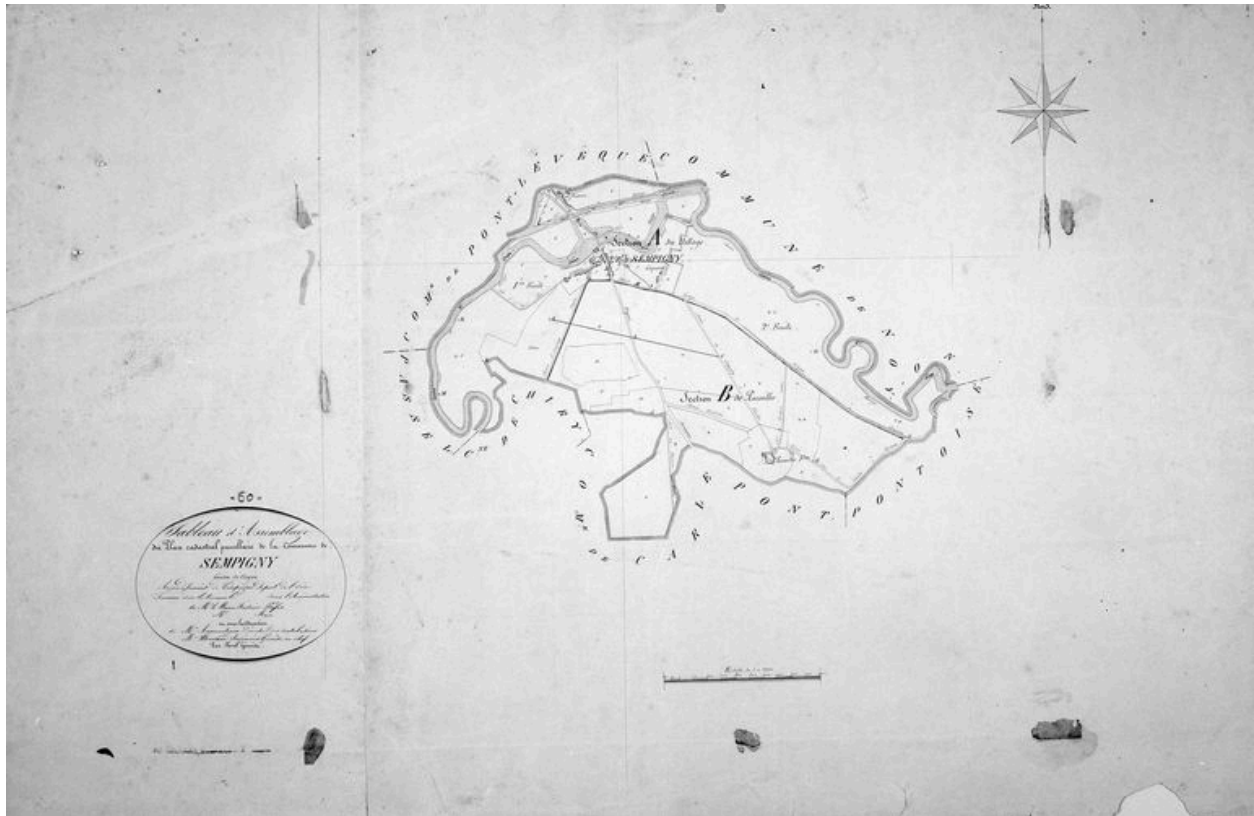
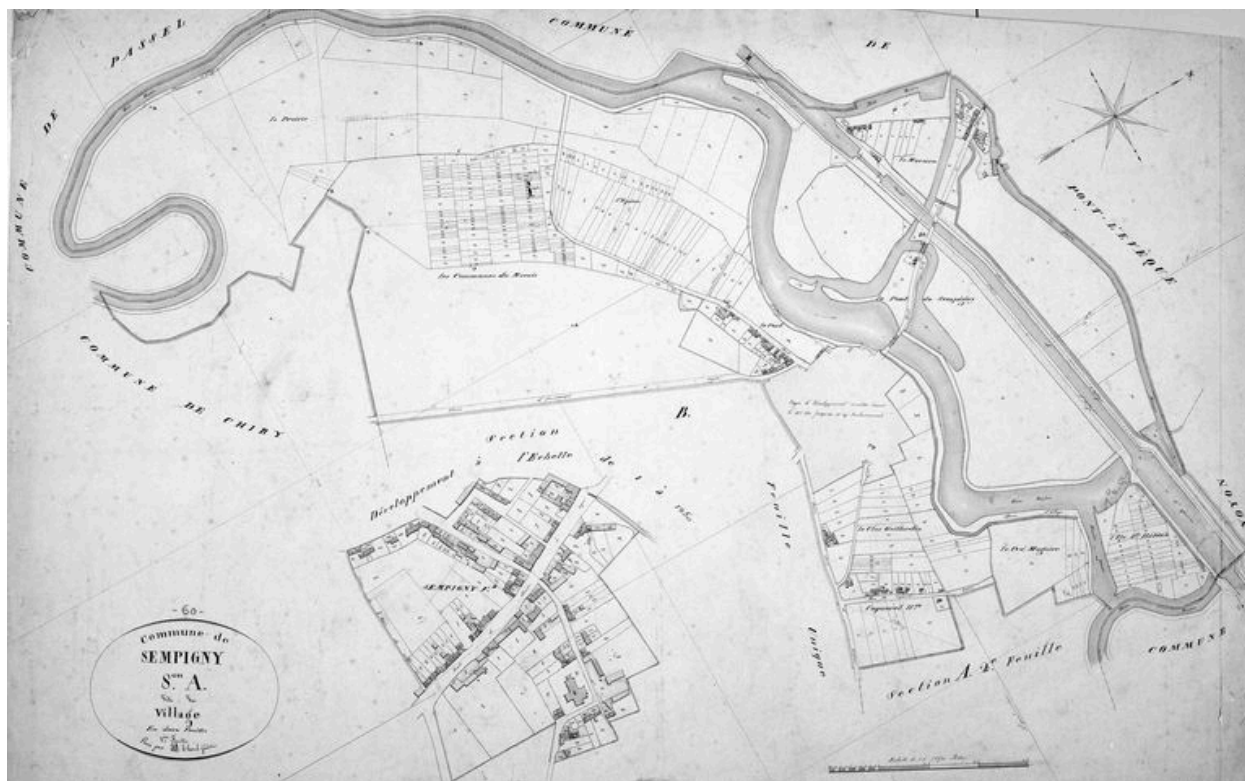


Tableau d'assemblage du cadastre de 1831 (DGI).

IVR22_19836000106VB

Auteur de l'illustration : Jean-Michel Périn (reproduction)

(c) Région Hauts-de-France - Inventaire général ; (c) Ministère des finances
reproduction soumise à autorisation du titulaire des droits d'exploitation



Section A1 du cadastre de 1831 (DGI).

IVR22_19836000107VB

Auteur de l'illustration : Jean-Michel Périn (reproduction)

(c) Région Hauts-de-France - Inventaire général ; (c) Ministère des finances
reproduction soumise à autorisation du titulaire des droits d'exploitation



La Grande-Rue, avant 1914 (AP).

IVR22_19856000225XB

Auteur de l'illustration : Jean-Michel Périn (reproduction)

(c) Région Hauts-de-France - Inventaire général

reproduction soumise à autorisation du titulaire des droits d'exploitation



La Grande-Rue, avant 1914 (AP).

IVR22_19856000223XB

Auteur de l'illustration : Jean-Michel Périn (reproduction)

(c) Région Hauts-de-France - Inventaire général

reproduction soumise à autorisation du titulaire des droits d'exploitation



Le château, avant 1914 (AP).

IVR22_19856000168XB

Auteur de l'illustration : Jean-Michel Périn (reproduction)

(c) Région Hauts-de-France - Inventaire général

reproduction soumise à autorisation du titulaire des droits d'exploitation



L'ancienne minoterie.

IVR22_19866000100V

Auteur de l'illustration : Fabrice Charrondière

(c) Région Hauts-de-France - Inventaire général

reproduction soumise à autorisation du titulaire des droits d'exploitation