

Hauts-de-France, Aisne
Tergnier

Grand Tergnier

Références du dossier

Numéro de dossier : IA02010939

Date de l'enquête initiale : 2021

Date(s) de rédaction : 2022

Cadre de l'étude : enquête thématique régionale La première Reconstruction, patrimoine industriel , patrimoine de la Reconstruction

Degré d'étude : étudié

Désignation

Dénomination : ville

Compléments de localisation

anciennement commune de Vouël, anciennement commune de Quessy, anciennement commune de Fargniers, anciennement commune de Tergnier

Milieu d'implantation :

Références cadastrales :

Historique

La ville de Tergnier est formée des anciens villages de **Tergnier**, de **Vouël**, de **Quessy** et de **Fargniers**, de la **ville nouvelle de Fargniers** et de l'**ancienne cité-jardin de la compagnie des Chemins de fer du Nord**. Elle s'étend sur un territoire communal qui regroupe les communes associées de Tergnier, Fargniers et Vouël, depuis 1972 et la commune associée de Quessy, depuis 1992.

Période(s) principale(s) : 3e quart 20e siècle, 4e quart 20e siècle

Description

Les anciens villages, qui conservent leurs équipements (mairie, église, cimetière, monument aux morts, écoles primaires), forment aujourd'hui des quartiers de la ville de Tergnier, ainsi que la ville nouvelle de Fargniers et l'ancienne cité-jardin de la Compagnie des Chemins de fer du Nord. L'ancien village de Tergnier forme le centre-ville du Grand Tergnier.

Éléments descriptifs

Typologies et état de conservation

Typologies : conurbation (4e quart 19e siècle)

Présentation

La ville de Tergnier est formée des anciens villages de **Tergnier**, de **Vouël**, de **Quessy** et de **Fargniers**, de la **ville nouvelle de Fargniers** et de l'**ancienne cité-jardin de la compagnie des Chemins de fer du Nord**. Elle s'étend sur un territoire communal qui regroupe les communes associées de Tergnier, Fargniers et Vouël, depuis 1972 et la commune associée de Quessy, depuis 1992. En 2018, la ville compte 13 547 habitants.

Cette ville, aussi appelée Grand Tergnier, est structurée par des voies de circulation (canal et voie ferrée) séparant les villages qui en forment aujourd'hui les quartiers et par une activité ferroviaire qui devient le plus important bassin d'emploi du milieu du 19e siècle à la seconde guerre mondiale.

Au lendemain de la Première Guerre mondiale, le déplacement des ateliers et de la gare de triage et la création d'une vaste cité-jardin marquent un tournant dans le développement urbain de l'agglomération, totalement reconstruite à partir de 1920. La ville est riche d'un patrimoine urbanistique, architectural et mobilier.

L'accroissement important de la population avait nécessité la reconstruction et l'agrandissement des églises de Vouël (1854) et de Quessy (1849) et la construction de deux églises à Tergnier, une première en 1851 puis une seconde en 1888. Détruites durant la Première Guerre mondiale, elles sont reconstruites au même emplacement, à l'exception de Tergnier. A Vouël, l'église est reconstruite en 1924 sur les plans de Gilbert Vorbe, à Fargniers en 1926, sur les plans de Pierre Guidetti, enfin à Quessy et Tergnier, en 1928, sur les plans d'Edouard Monestès. Ces deux dernières, lourdement endommagées en 1944, sont reconstruites dans les années 1950, en conservant le clocher isolé de la précédente église. A Tergnier, elle est construite sur les plans de Paul Albert Muller, qui avait conduit la reconstruction des bâtiments publics à partir de 1926. Cet accroissement de population, à partir du milieu du 19e siècle, se traduit également par la construction, dès 1857 (Quessy), de bâtiments abritant les écoles primaires et la mairie, sur un modèle type qu'on retrouve dans chacun des villages de l'agglomération. La reconstruction, après la Première Guerre mondiale, permet à ces villages de se doter de nouveaux équipements, adaptés à de nouveaux besoins. De nouvelles mairies et des groupes scolaires sont construits sur les plans de l'architecte de la commune : Gilbert J. Vorbe à Vouël, Guidetti à Fargniers et à Quessy, enfin Paul Müller à Tergnier.

L'agglomération compte quatre cimetières communaux, le plus ancien étant celui de Tergnier, créé à son emplacement en 1851, qui est aussi le plus étendu. Les autres cimetières sont plus tardifs, ils ont été déplacés à la veille (Vouël et Fargniers) ou au lendemain (Quessy) de la Première Guerre mondiale. Dans ces cimetières on peut encore découvrir quelques tombeaux provenant de l'ancien cimetière (Vouël ou Fargniers) et un tombeau de militaire de la guerre de 1870 (Vouël). Enfin à Vouël le cimetière est tout proche de la butte, dite *La tombe* ou *La tombelle*, célèbre vestige archéologique de la commune.

Références documentaires

Documents figurés

- **Carte de la subdelegation de Chauny et de ses environs, levée sur les lieux par ordre de Monseigneur l'Intendant de la Generalité de Soissons, à quoi ont été ajoutées les parties de rivières de Somme et d'Oise qui s'y trouvent représentées et tirées d'une carte de projet du canal de Picardie**, par Legrand, 1750 (Bibliothèque nationale de France, département Cartes et plans, GE DD-2987 ; 909 B)
- **Plan de schématique l'agglomération de Tergnier et de la cité**, par R. Crevet. *Le maître-d'oeuvre de la reconstruction française*, 1946.

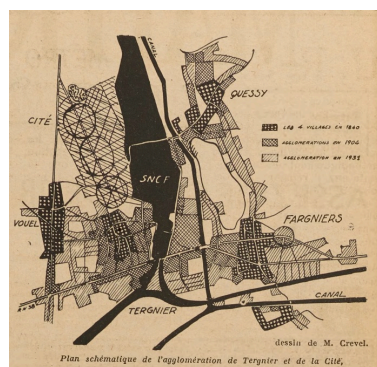
Illustrations



Carte de la subdelegation de Chauny et de ses environs..., par Legrand, 1750 (BNF ; GE DD-2987/909 B)
Phot. Isabelle Barbedor
IVR32_20210205066NUCA



Fargniers, Quessy, Tergniers et Vouël sur la carte d'état major 1820-1866 (geoportail).
Phot. Isabelle Barbedor
IVR32_20210205043NUCA



Plan de schématique l'agglomération de Tergnier et de la cité, par R. Crevet. *Le maître-d'oeuvre de la reconstruction française*, 1946.
Phot. Isabelle Barbedor
IVR32_20210205045NUCA



Fargniers, Quessy, Tergnier et Vouël.
Vue aérienne 1950 (géoportail).
Phot. Isabelle Barbedor
IVR32_20210205044NUCA



Vue aérienne vers l'ouest, en 1992.
Fargniers, Tergnier et Vouël.
Phot. Phot'R
IVR22_19920202616P



L'hôtel de ville de Fargniers. Inscrit
au titre des Monuments historiques.
Phot. Isabelle Barbedor
IVR32_20170205481NUCA



La mairie de Quessy.
Phot. Isabelle Barbedor
IVR32_20220205010NUCA



L'hôte de ville de Tergnier.
Phot. Isabelle Barbedor
IVR32_20210205048NUCA



La mairie de Vouël.
Phot. Isabelle Barbedor
IVR32_20210205088NUCA



Eglise Notre-Dame de Fargniers.
Phot. Isabelle Barbedor
IVR32_20170205259NUCA



Eglise Notre-Dame de Quessy.



Eglise du Sacré-Coeur de Tergnier.
Phot. Isabelle Barbedor
IVR32_20210205022NUCA

Phot. Isabelle Barbedor
IVR32_20210205133NUCA



Eglise Saint-Martin de Vouël.
Phot. Isabelle Barbedor
IVR32_20210205087NUCA



Le groupe scolaire André-Boulloche de Fargniers. Inscrit au titre des Monuments historiques.
Phot. Isabelle Barbedor
IVR32_20170205513NUCA



Le groupe scolaire de Quessy.
Phot. Isabelle Barbedor
IVR32_20210205120NUCA




Le groupe scolaire André-Malraux de Tergnier.
Phot. Isabelle Barbedor
IVR32_20210205007NUCA



Le groupe scolaire Albert-Camus de Vouël.
Phot. Isabelle Barbedor
IVR32_20210205100NUCA



Le cimetière communal de Tergnier.
Phot. Isabelle Barbedor
IVR32_20220205035NUCA



Le cimetière communal de Vouël.
Phot. Isabelle Barbedor
IVR32_20210205079NUCA



Panneau indicateur de la gare de Tergnier.
Phot. Isabelle Barbedor
IVR32_20210205033NUCA

Dossiers liés

Oeuvre(s) partie(s) constituante(s) étudiée(s) : Ancien village de Fargniers (IA02010857) Hauts-de-France, Aisne, Tergnier, Fargniers

Oeuvre(s) partie(s) constituante(s) étudiée(s) : Ancienne cité jardin de la Compagnie des chemins de fer du Nord, dite cité de Quessy ou cité de Tergnier (IA02010652) Hauts-de-France, Aisne, Tergnier, Quessy, La Cité

Oeuvre(s) partie(s) constituante(s) étudiée(s) : La ville de Tergnier (IA02003248) Hauts-de-France, Aisne, Tergnier

Oeuvre(s) partie(s) constituante(s) étudiée(s) : La ville nouvelle de Fargniers (IA02010688) Hauts-de-France, Aisne, Tergnier, Fargniers

Oeuvre(s) partie(s) constituante(s) étudiée(s) : Ancien village de Vouël (IA02010856) Hauts-de-France, Aisne, Tergnier, Vouel

Oeuvre(s) partie(s) constituante(s) étudiée(s) : Ancien village de Quessy, dit Quessy-Centre (IA02010855) Hauts-de-France, Aisne, Tergnier, Quessy

Oeuvre(s) contenue(s) :

Oeuvre(s) en rapport :

Ancien Buffet-Hôtel de la Gare de Tergnier, devenu médiathèque (IA02010701) Hauts-de-France, Aisne, Tergnier, 1 place Lionel-Lefevre

Ancien groupe scolaire de Quessy (école Henri-Decarpigny et salle Bouly) (IA02010908) Hauts-de-France, Aisne, Tergnier, Quessy, 2 et 4 rue Fernand-Bouyssou, 1 et 3 rue Robert-Cadeau

Atelier de réparation de la Compagnie des chemins de fer du Nord, puis de la SNCF (IA02010703) Hauts-de-France, Aisne, Tergnier, Quessy, boulevard Stephenson

Cimetière communal de Fargniers (IA02010768) Hauts-de-France, Aisne, Tergnier, Fargniers, rue des Fusillés

Cimetière communal de Quessy (IA02010906) Hauts-de-France, Aisne, Tergnier, Quessy, rue de l'Oricamp

Cimetière communal de Tergnier (IA02010929) Hauts-de-France, Aisne, Tergnier, , rue du Chemin Vert

Cimetière communal de Vouel (IA02010897) Hauts-de-France, Aisne, Tergnier, Vouel, rue de l'Egalité, ancien chemin de Genlis

Ecole maternelle André-Malraux de Tergnier (IA02010927) Hauts-de-France, Aisne, Tergnier, 11-11bis rue Victor-Hugo

Église paroissiale du Sacré-Cœur de Tergnier (IA02000048) Hauts-de-France, Aisne, Tergnier, place Paul-Doumer

Église paroissiale Notre-Dame de Fargniers (et ancien cimetière détruit) (IA02010725) Hauts-de-France, Aisne, Tergnier, Fargniers, avenue Jean-Jaurès, rue Faidherbe

Église paroissiale Notre-Dame de Quessy (IA02010858) Hauts-de-France, Aisne, Tergnier, Quessy, rue Pasteur, ancienne Grande-rue

Église paroissiale Saint-Martin de Vouël (IA02010859) Hauts-de-France, Aisne, Tergnier, Vouël, rue de Grasse

Gare de Tergnier (IA02010699) Hauts-de-France, Aisne, Tergnier, place Lionel-Lefevre

Groupe scolaire Albert-Camus de Vouël (IA02010905) Hauts-de-France, Aisne, Tergnier, Vouel, rue de Grasse

Groupe scolaire André-Malraux de Tergnier (IA02010694) Hauts-de-France, Aisne, Tergnier, 1-5 rue André-Malraux

Hôtel de ville de Quessy (IA02010907) Hauts-de-France, Aisne, Tergnier, Quessy, rue de la Mairie

Hôtel de ville de Tergnier (IA02010693) Hauts-de-France, Aisne, Tergnier, place Paul-Doumer

Mairie de Fargniers (IA02010920) Hauts-de-France, Aisne, Tergnier, Fargniers, place Carnegie

Mairie de Vouel (IA02010903) Hauts-de-France, Aisne, Tergnier, Vouel, rue de Grasse

Monument aux morts de Quessy (IA02010910) Hauts-de-France, Aisne, Tergnier, Quessy, rue Pasteur

Monument aux morts de Tergnier (IA02010843) Hauts-de-France, Aisne, Tergnier, parc Sellier

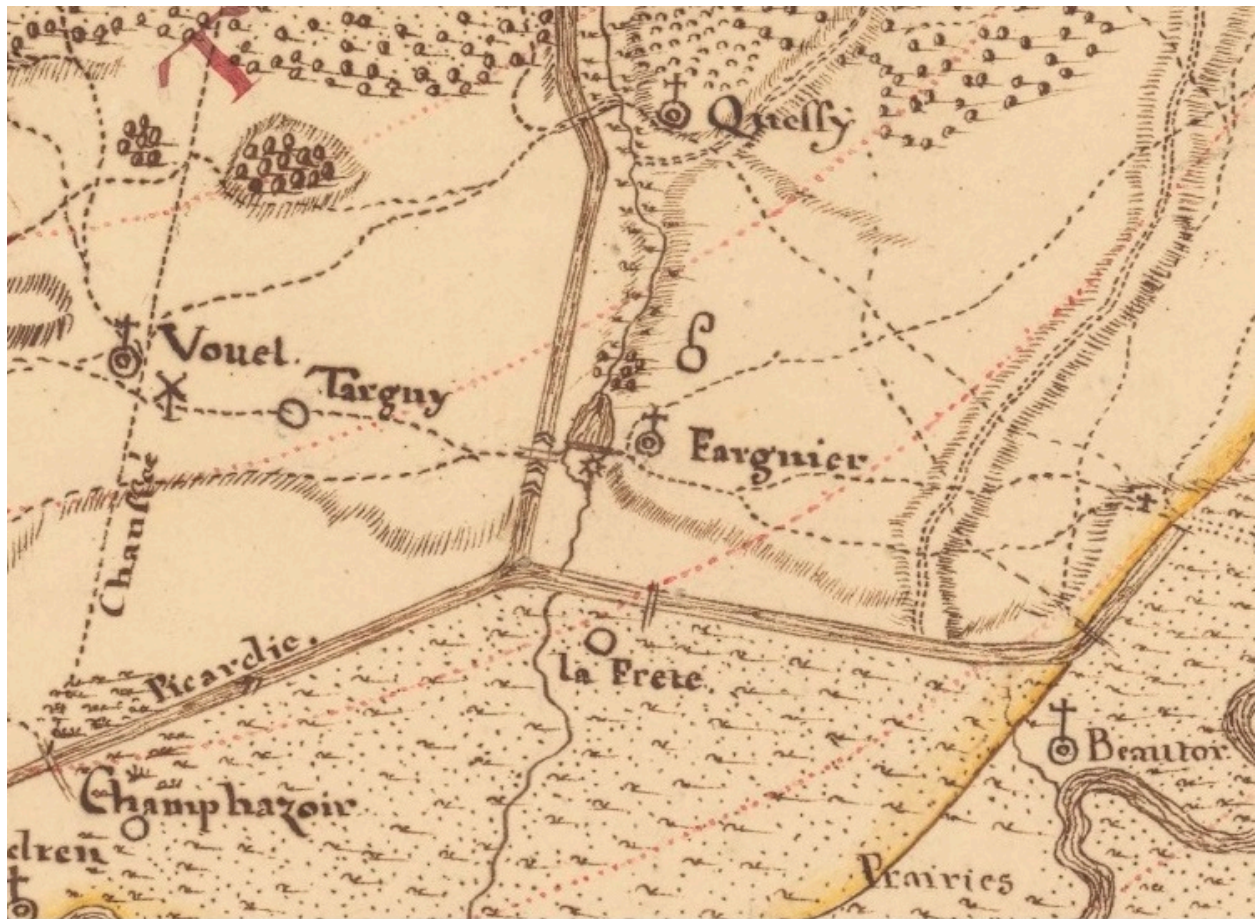
Monument aux morts de Vouël (IA02010904) Hauts-de-France, Aisne, Tergnier, Vouel, rue de Grasse

Parc Sellier (IA02010850) Hauts-de-France, Aisne, Tergnier, place Herment

Poste de Tergnier (IA02010851) Hauts-de-France, Aisne, Tergnier, 16-18 avenue du Général-de-Gaulle

Auteur(s) du dossier : Isabelle Barbedor

Copyright(s) : (c) Région Hauts-de-France - Inventaire général



Carte de la subdelegation de Chauny et de ses environs...., par Legrand, 1750 (BNF ; GE DD-2987/909 B)

IVR32_20210205066NUCA

Auteur de l'illustration : Isabelle Barbedor

(c) Bibliothèque nationale de France ; (c) Région Hauts-de-France - Inventaire général
reproduction soumise à autorisation du titulaire des droits d'exploitation



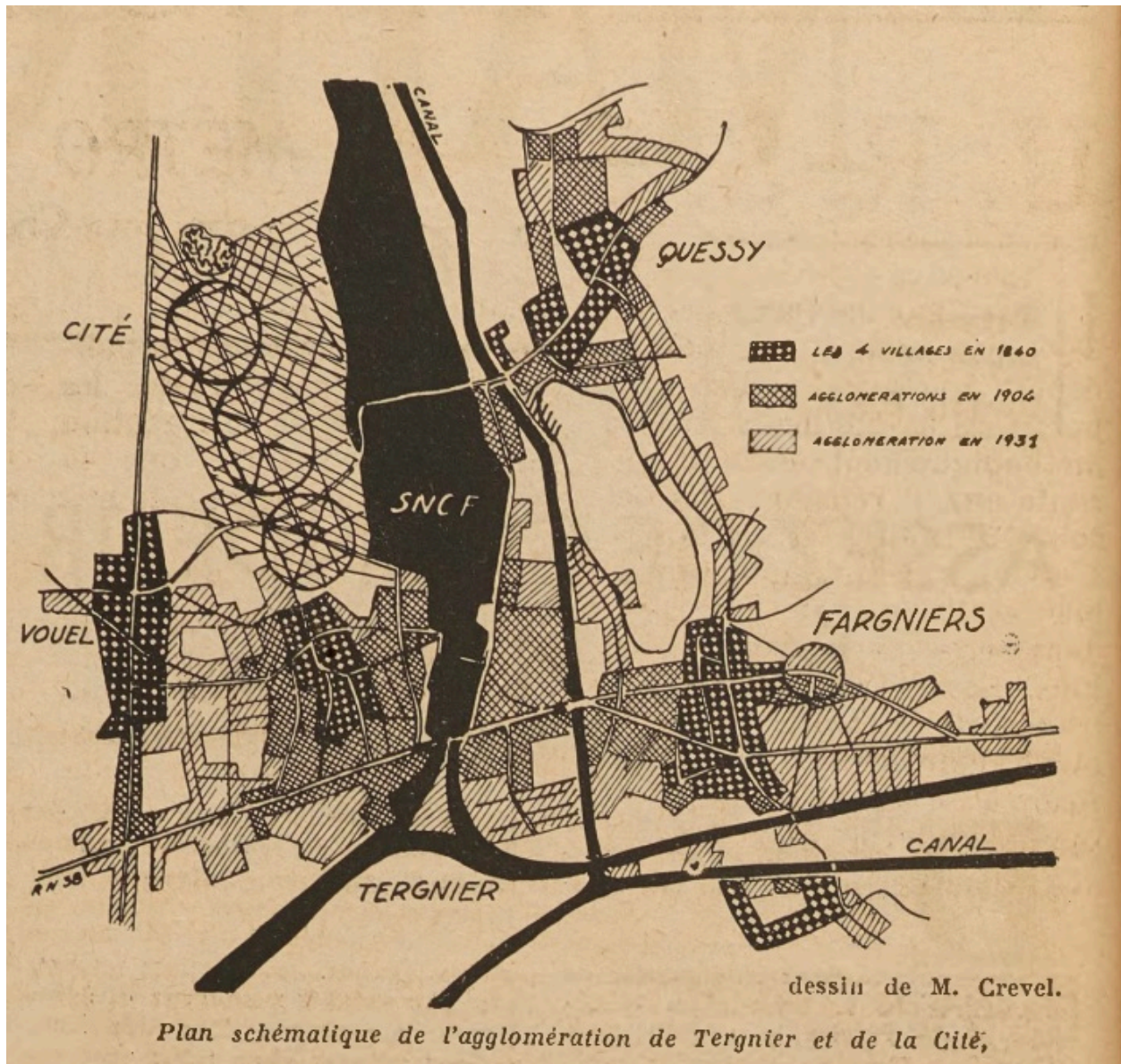
Fargniers, Quessy, Tergniers et Vouël sur la carte d'état major 1820-1866 (geoportail).

IVR32_20210205043NUCA

Auteur de l'illustration : Isabelle Barbedor

(c) IGN

reproduction soumise à autorisation du titulaire des droits d'exploitation



Plan de schématique l'agglomération de Tergnier et de la cité, par R. Crevet. Le maître-d'oeuvre de la reconstruction française, 1946.

IVR32_20210205045NUCA

Auteur de l'illustration : Isabelle Barbedor

(c) IGN ; (c) Région Hauts-de-France - Inventaire général
reproduction soumise à autorisation du titulaire des droits d'exploitation



Fargniers, Quessy, Tergnier et Vouël. Vue aérienne 1950 (géoportail).

IVR32_20210205044NUCA

Auteur de l'illustration : Isabelle Barbedor

(c) IGN ; (c) Région Hauts-de-France - Inventaire général
reproduction soumise à autorisation du titulaire des droits d'exploitation



Vue aérienne vers l'ouest, en 1992. Fargniers, Tergnier et Vouel.

IVR22_19920202616P

Auteur de l'illustration : Phot'R

(c) Ministère de la culture - Inventaire général ; (c) AGIR-Pic
reproduction soumise à autorisation du titulaire des droits d'exploitation



L'hôtel de ville de Fagniers. Inscrit au titre des Monuments historiques.

IVR32_20170205481NUCA

Auteur de l'illustration : Isabelle Barbedor

(c) Région Hauts-de-France - Inventaire général

reproduction soumise à autorisation du titulaire des droits d'exploitation



La mairie de Quesy.

IVR32_20220205010NUCA

Auteur de l'illustration : Isabelle Barbedor

(c) Région Hauts-de-France - Inventaire général

reproduction soumise à autorisation du titulaire des droits d'exploitation



L'hôte de ville de Tergnier.

IVR32_20210205048NUCA

Auteur de l'illustration : Isabelle Barbedor

(c) Région Hauts-de-France - Inventaire général

reproduction soumise à autorisation du titulaire des droits d'exploitation



La mairie de Vouël.

IVR32_20210205088NUCA

Auteur de l'illustration : Isabelle Barbedor

(c) Région Hauts-de-France - Inventaire général

reproduction soumise à autorisation du titulaire des droits d'exploitation



Eglise Notre-Dame de Fargniers.

IVR32_20170205259NUCA

Auteur de l'illustration : Isabelle Barbedor

(c) Région Hauts-de-France - Inventaire général

reproduction soumise à autorisation du titulaire des droits d'exploitation



Eglise Notre-Dame de Quesy.

IVR32_20210205133NUCA

Auteur de l'illustration : Isabelle Barbedor

(c) Région Hauts-de-France - Inventaire général

reproduction soumise à autorisation du titulaire des droits d'exploitation



Eglise du Sacré-Coeur de Tergnier.

IVR32_20210205022NUCA

Auteur de l'illustration : Isabelle Barbedor

(c) Région Hauts-de-France - Inventaire général

reproduction soumise à autorisation du titulaire des droits d'exploitation



Eglise Saint-Martin de Vouël.

IVR32_20210205087NUCA

Auteur de l'illustration : Isabelle Barbedor

(c) Région Hauts-de-France - Inventaire général

reproduction soumise à autorisation du titulaire des droits d'exploitation



Le groupe scolaire André-Boulloche de Fargniers. Inscrit au titre des Monuments historiques.

IVR32_20170205513NUCA

Auteur de l'illustration : Isabelle Barbedor

(c) Région Hauts-de-France - Inventaire général

reproduction soumise à autorisation du titulaire des droits d'exploitation



Le groupe scolaire de Quessy.

IVR32_20210205120NUCA

Auteur de l'illustration : Isabelle Barbedor

(c) Région Hauts-de-France - Inventaire général

reproduction soumise à autorisation du titulaire des droits d'exploitation



Le groupe scolaire André-Malraux de Tergnier.

IVR32_20210205007NUCA

Auteur de l'illustration : Isabelle Barbedor

(c) Région Hauts-de-France - Inventaire général

reproduction soumise à autorisation du titulaire des droits d'exploitation



Le groupe scolaire Albert-Camus de Vouël.

IVR32_20210205100NUCA

Auteur de l'illustration : Isabelle Barbedor

(c) Région Hauts-de-France - Inventaire général

reproduction soumise à autorisation du titulaire des droits d'exploitation




Le cimetière communal de Tergnier.

IVR32_20220205035NUCA

Auteur de l'illustration : Isabelle Barbedor

(c) Région Hauts-de-France - Inventaire général

reproduction soumise à autorisation du titulaire des droits d'exploitation



Le cimetière communal de Vouël.

IVR32_20210205079NUCA

Auteur de l'illustration : Isabelle Barbedor

(c) Région Hauts-de-France - Inventaire général

reproduction soumise à autorisation du titulaire des droits d'exploitation



Panneau indicateur de la gare de Tergnier.

IVR32_20210205033NUCA

Auteur de l'illustration : Isabelle Barbedor

(c) Région Hauts-de-France - Inventaire général

reproduction soumise à autorisation du titulaire des droits d'exploitation