

Hauts-de-France, Aisne
Saint-Quentin
Remicourt
35 à 67 boulevard Jean-Bouin

Cité ouvrière de la Cotonnière de Saint-Quentin

Références du dossier

Numéro de dossier : IA02002825
Date de l'enquête initiale : 2004
Date(s) de rédaction : 2004
Cadre de l'étude : patrimoine industriel la communauté d'agglomération de Saint-Quentin
Degré d'étude : étudié

Désignation

Dénomination : cité ouvrière
Appellation : Cotonnière de Saint-Quentin
Parties constituantes non étudiées : rue

Compléments de localisation

Milieu d'implantation : en ville
Références cadastrales : 2004. AY 452, 453, 454, 455, 456, 457, 458, 459, 460, 461, 462, 463, 464, 465, 466, 467, 468, 469, 470, 471, 472, 473, 474, 475, 476, 477, 478

Historique

En 1922, la société textile La Cotonnière de Saint-Quentin fait édifier cette cité, composée de 25 logements ouvriers. Cette réalisation fait suite à un premier projet conçu deux ans plus tôt, la Cité Dachery, dont la construction, jamais réalisée, était envisagée à quelques centaines de mètres, au début de l'actuel boulevard du Général-de-Gaulle (alors boulevard du Huit-Octobre Prolongé). La cité ouvrière, finalement construite en 1922, se situe à environ 300 mètres de l'une des usines de la Cotonnière de Saint-Quentin, l'ancien tissage de guipure Trocmé (rues Quentin-Barré et Jacquard). Les plans sont dressés par les architectes parisiens et cannois Jean-Bernard Charavel, Robert Enault et Marcel Melendès. Ces trois architectes sont alors associés au sein d'un cabinet implanté à Saint-Quentin au lendemain de la Première Guerre mondiale. Ils réaliseront entre autre la reconstruction des édifices publics et des églises des communes voisines de Roupy et Jussy. Les logements de cette petite cité ont été acquis par leurs habitants, probablement avant la dissolution de la Cotonnière de Saint-Quentin, en 1962.

Période(s) principale(s) : 1er quart 20e siècle

Dates : 1922 (daté par source)

Auteur(s) de l'oeuvre : Charavel Jean-Bernard, Enault Robert, Melendès Marcel (agence d'architecture, attribution par source)

Description

Ces vingt-cinq logements se répartissent en cinq groupes de huit et trois logements, de six types différents, appelés types A, B, C, D, E, E'. Deux groupes juxtaposent chacun huit logements de types B, C et D, en bordure du boulevard, accolés suivant le rythme D-B-B-C-C-B-B-D, avec substitution d'un type D par l'unique logement de type A, pour répondre au mieux aux contraintes du parcellaire (parcelle trapézoïdale et mitoyenneté). Le centre de la composition est formée de deux logements de types C, encadrés de part et d'autre par deux types B, faisant saillie, avec lucarne-pignon en façade antérieure. Enfin, ces groupes sont cantonnés à chaque extrémité de logements d'angle de type D (et un type A). Trois groupes sont implantés à l'arrière des précédents, perpendiculairement au boulevard, et desservis par deux impasses. Ces groupes sont composés de trois logements chacun, de types E et E', suivant le rythme E'-E-E'. Tous ses logements,

de surfaces sensiblement égales, se composent de quatre pièces habitables, réparties sur deux niveaux (un étage carré), auxquelles il faut ajouter une cave, et initialement, implantés dans la cour, les toilettes, une buanderie et des clapiers. Ces bâtiments sont construits en brique au rez-de-chaussée et avec un matériau enduit à l'étage (probablement des parpaings de résidus industriels en gros oeuvre). Ils sont couverts de toits à longs pans, avec croupes pour les deux groupes en bordure de boulevard. Les matériaux des toitures sont variables, suivant les campagnes de restauration : matériau de synthèse (imitation d'ardoise), fibro-ciment et peut-être en ardoise pour certains logements.

Eléments descriptifs

Matériau(x) du gros-oeuvre, mise en oeuvre et revêtement : brique ; résidu industriel en gros oeuvre ; enduit partiel

Matériau(x) de couverture : matériau synthétique en couverture, ciment en couverture, ardoise

Étage(s) ou vaisseau(x) : 1 étage carré

Type(s) de couverture : toit à longs pans ; croupe

Typologies et état de conservation

Typologies : dispositif mitoyen sur rue ; 25 logements de plusieurs types ; pignon sur rue et demi croupe

Statut, intérêt et protection

Statut de la propriété : propriété privée

Références documentaires

Documents d'archive

- AC Saint-Quentin. Service de l'Urbanisme ; Permis de construire. **275-1 - Général-de-Gaulle (boulevard du)** . Casier sanitaire - La Cotonnière de Saint-Quentin - 1922-1923.

Documents figurés

- **La Cotonnière de Saint-Quentin - Projet n° 2 - Plans - Plan d'ensemble.** Tirage de plan, 134 x 71 cm, 1 : 100, 3-07-1922, par Charavel Jean-Bernard (architecte), Enault Robert (architecte), Melendès Marcel (architecte). (AC Saint-Quentin. Service de l'Urbanisme ; Permis de construire. 275-1 - Général-de-Gaulle (boulevard du) - Casier sanitaire -La Cotonnière de Saint-Quentin - 1922-23).
- **La Cotonnière de Saint-Quentin - Maisons ouvrières - A Plans et coupe.** Tirage de plan, 101 x 63 cm, 1 : 50, 20-07-1922, par Charavel Jean-Bernard (architecte), Enault Robert (architecte), Melendès Marcel (architecte). (AC Saint-Quentin. Service de l'Urbanisme ; Permis de construire. 275-1 - Général-de-Gaulle (boulevard du) - Casier sanitaire -La Cotonnière de Saint-Quentin - 1922-23).
- **La Cotonnière de Saint-Quentin - Maisons ouvrières - B Plans et coupe.** Tirage de plan, 99 x 68 cm, 1 : 50, 20-07-1922, par Charavel Jean-Bernard (architecte), Enault Robert (architecte), Melendès Marcel (architecte). (AC Saint-Quentin. Service de l'Urbanisme ; Permis de construire. 275-1 - Général-de-Gaulle (boulevard du) - Casier sanitaire -La Cotonnière de Saint-Quentin - 1922-23).
- **La Cotonnière de Saint-Quentin - Maisons ouvrières - C Plans et coupe.** Tirage de plan, 99 x 60 cm, 1 : 50, 20-07-1922, par Charavel Jean-Bernard (architecte), Enault Robert (architecte), Melendès Marcel (architecte). (AC Saint-Quentin. Service de l'Urbanisme ; Permis de construire. 275-1 - Général-de-Gaulle (boulevard du) - Casier sanitaire -La Cotonnière de Saint-Quentin - 1922-23).
- **La Cotonnière de Saint-Quentin - Maisons ouvrières - D Plans et coupe.** Tirage de plan, 104 x 69 cm, 1 : 50, 20-07-1922, par Charavel Jean-Bernard (architecte), Enault Robert (architecte), Melendès Marcel (architecte). (AC Saint-Quentin. Service de l'Urbanisme ; Permis de construire. 275-1 - Général-de-Gaulle (boulevard du) - Casier sanitaire - La Cotonnière de Saint-Quentin - 1922-23).
-


La Cotonnière de Saint-Quentin - Maisons ouvrières - E - E' - Façades. Tirage de plan, 95 x 67 cm, 1 : 50, 20-07-1922, par Charavel Jean-Bernard (architecte), Enault Robert (architecte), Melendès Marcel (architecte). (AC Saint-Quentin. Service de l'Urbanisme ; Permis de construire. 275-1 - Général-de-Gaulle (boulevard du) - Casier sanitaire -La Cotonnière de Saint-Quentin - 1922-23).

- **[Vue aérienne de la cité ouvrière vers 1989].** Photogr. pos., coul., n° 159, 17,5 x 24,5 cm, [1989] (BM Saint-Quentin. Fonds local ; photographies aériennes).

Illustrations



Plan d'ensemble de la cité ouvrière, par Charavel, Enault, Melendès, 1922 (AC Saint-Quentin).
Phot. Pillet Frédéric
IVR22_20040201200NUCAB




Plans et coupe des logements ouvriers de type A, par Charavel, Enault, Melendès, 1922 (AC Saint-Quentin).
Phot. Pillet Frédéric
IVR22_20040201201NUCAB



Plans et coupe des logements ouvriers de type B, par Charavel, Enault, Melendès, 1922 (AC Saint-Quentin).
Phot. Pillet Frédéric
IVR22_20040201202NUCAB



Plans et coupe des logements ouvriers de type C, par Charavel, Enault, Melendès, 1922 (AC Saint-Quentin).
Phot. Pillet Frédéric
IVR22_20040201203NUCAB



Plans et coupe des logements ouvriers de type D, par Charavel, Enault, Melendès, 1922 (AC Saint-Quentin).
Phot. Pillet Frédéric
IVR22_20040201204NUCAB



Façades des logements ouvriers de types E et E', par Charavel, Enault, Melendès, 1922 (AC Saint-Quentin).
Phot. Pillet Frédéric
IVR22_20040201205NUCAB



Vue aérienne de la cité ouvrière vers 1989 (BM Saint-Quentin).
Phot. Pillet Frédéric
IVR22_20050205134NUCAB



De gauche à droite, les logements ouvriers de types A, B (en ressaut), C (entre les deux ressauts) et D (à l'angle du deuxième groupe).
Phot. Frédéric Pillet
IVR22_20040201196NUCA



Les logements ouvriers de types C (n°43), B (n°45 et 47) et D (à l'angle).
Phot. Frédéric Pillet
IVR22_20040201197NUCA



Les logements ouvriers de type D (à l'angle), B (en ressaut), et C (entre les ressauts).

Phot. Frédéric Pillet

IVR22_20040201198NUCA



Au fond, à droite, deux logements ouvriers de type E' (aux angles) encadrant un logement de type E.

Phot. Frédéric Pillet

IVR22_20040201199NUCA

Dossiers liés

Dossiers de synthèse :

L'habitat ouvrier de la Première Reconstruction (IA99000012)

Le logement ouvrier à Saint-Quentin (IA02002970)

Oeuvre(s) contenue(s) :


Oeuvre(s) en rapport :

Les établissements industriels de Remicourt (IA02002978) Picardie, Aisne, Saint-Quentin

Cité ouvrière d'Ostende à Saint-Quentin (IA02002919) Picardie, Aisne, Saint-Quentin, faubourg d' Isle, 6 à 16 chemin Clastrois, 5 à 39 allée de Louvain

Auteur(s) du dossier : Frédéric Pillet

Copyright(s) : (c) Région Hauts-de-France - Inventaire général ; (c) Communauté d'agglomération et ville de Saint-Quentin




Plan d'ensemble de la cité ouvrière, par Charavel, Enault, Melendès, 1922 (AC Saint-Quentin).

IVR22_20040201200NUCAB

Auteur de l'illustration : Pillet Frédéric

(c) Région Hauts-de-France - Inventaire général ; (c) Communauté d'agglomération et ville de Saint-Quentin
reproduction soumise à autorisation du titulaire des droits d'exploitation




Plans et coupe des logements ouvriers de type A, par Charavel, Enault, Melendès, 1922 (AC Saint-Quentin).

IVR22_20040201201NUCAB

Auteur de l'illustration : Pillet Frédéric

(c) Région Hauts-de-France - Inventaire général ; (c) Communauté d'agglomération et ville de Saint-Quentin
reproduction soumise à autorisation du titulaire des droits d'exploitation



Plans et coupe des logements ouvriers de type B, par Charavel, Enault, Melendès, 1922 (AC Saint-Quentin).

IVR22_20040201202NUCAB

Auteur de l'illustration : Pillet Frédéric

(c) Région Hauts-de-France - Inventaire général ; (c) Communauté d'agglomération et ville de Saint-Quentin
reproduction soumise à autorisation du titulaire des droits d'exploitation




Plans et coupe des logements ouvriers de type C, par Charavel, Enault, Melendès, 1922 (AC Saint-Quentin).

IVR22_20040201203NUCAB

Auteur de l'illustration : Pillet Frédéric

(c) Région Hauts-de-France - Inventaire général ; (c) Communauté d'agglomération et ville de Saint-Quentin
reproduction soumise à autorisation du titulaire des droits d'exploitation



Plans et coupe des logements ouvriers de type D, par Charavel, Enault, Melendès, 1922 (AC Saint-Quentin).

IVR22_20040201204NUCAB

Auteur de l'illustration : Pillet Frédéric

(c) Région Hauts-de-France - Inventaire général ; (c) Communauté d'agglomération et ville de Saint-Quentin
reproduction soumise à autorisation du titulaire des droits d'exploitation



Façades des logements ouvriers de types E et E', par Charavel, Enault, Melendès, 1922 (AC Saint-Quentin).

IVR22_20040201205NUCAB

Auteur de l'illustration : Pillet Frédéric

(c) Région Hauts-de-France - Inventaire général ; (c) Communauté d'agglomération et ville de Saint-Quentin
reproduction soumise à autorisation du titulaire des droits d'exploitation



Vue aérienne de la cité ouvrière vers 1989 (BM Saint-Quentin).

IVR22_20050205134NUCAB

Auteur de l'illustration : Pillet Frédéric

(c) Région Hauts-de-France - Inventaire général ; (c) Communauté d'agglomération et ville de Saint-Quentin
reproduction soumise à autorisation du titulaire des droits d'exploitation



De gauche à droite, les logements ouvriers de types A, B (en ressaut), C (entre les deux ressauts) et D (à l'angle du deuxième groupe).

IVR22_20040201196NUCA

Auteur de l'illustration : Frédéric Pillet

(c) Région Hauts-de-France - Inventaire général ; (c) Communauté d'agglomération et ville de Saint-Quentin
reproduction soumise à autorisation du titulaire des droits d'exploitation



Les logements ouvriers de types C (n°43), B (n°45 et 47) et D (à l'angle).

IVR22_20040201197NUCA

Auteur de l'illustration : Frédéric Pillet

(c) Région Hauts-de-France - Inventaire général ; (c) Communauté d'agglomération et ville de Saint-Quentin
reproduction soumise à autorisation du titulaire des droits d'exploitation



Les logements ouvriers de type D (à l'angle), B (en ressaut), et C (entre les ressauts).

IVR22_20040201198NUCA

Auteur de l'illustration : Frédéric Pillet

(c) Région Hauts-de-France - Inventaire général ; (c) Communauté d'agglomération et ville de Saint-Quentin
reproduction soumise à autorisation du titulaire des droits d'exploitation



Au fond, à droite, deux logements ouvriers de type E' (aux angles) encadrant un logement de type E.

IVR22_20040201199NUCA

Auteur de l'illustration : Frédéric Pillet

(c) Région Hauts-de-France - Inventaire général ; (c) Communauté d'agglomération et ville de Saint-Quentin
reproduction soumise à autorisation du titulaire des droits d'exploitation