

Hauts-de-France, Aisne  
Cerny-en-Laonnois

## Le village de Cerny-en-Laonnois

### Références du dossier

Numéro de dossier : IA02001714  
Date de l'enquête initiale : 2003  
Date(s) de rédaction : 2003  
Cadre de l'étude : patrimoine de la Reconstruction Chemin des Dames  
Degré d'étude : étudié

### Désignation

Dénomination : village

### Compléments de localisation

Milieu d'implantation : en village  
Références cadastrales :

### Historique

La présence d'un village à Cerny-en-Laonnois, attestée dans les textes dès 530 (appartenant alors à l'église de Reims), sous la forme primitive *Sarniacum*, puis *Cerniacus* en 1134, en fait une des plus anciennes communes du Laonnois. Au Moyen Age, la commune occupait un carrefour à péage situé entre le Chemin des Dames et la chaussée gauloise reliant Metz à Laon, au centre du 'triangle mystique' formé par Reims, Laon et Soissons. Situé au milieu du versant nord du Chemin des Dames sur un tertre circulaire dominant la vallée de l'Ailette, il possédait tous les avantages défensifs d'un éperon barré. En 1144, l'abbé de Saint-Jean de Laon permit aux hospitaliers de Saint-Jean de Jérusalem d'y bâtir une maison de leur ordre, une chapelle ainsi qu'un cimetière. Placé sous le patronage de saint Remi, le village resta aux mains des religieux jusqu'en 1792. En 1814, la commune fut témoin des batailles opposant la Jeune Garde de l'Empereur et l'armée russe. Lors de la Première Guerre mondiale, l'ancien village (constitué de 50 maisons) fut occupé dès la fin du mois de septembre 1914 jusqu'au 5 mai 1917 par les Allemands. Entièrement détruit, il fut alors déplacé à un kilomètre au sud-ouest par décision préfectorale établie selon le projet d'aménagement émis le 8 juillet 1924. En effet, le nouvel emplacement était propre à la reconstruction et bénéficiait d'un remarquable emplacement puisque situé en bordure et au nord du chemin de grande communication (au sommet de la crête du Chemin des Dames, au croisement des Routes Départementales 18 et 967). La commune fut reconstruite de manière plus modeste, l'ensemble des habitants n'étant pas revenu au village. En 1920, Cerny-en-Laonnois était adopté par le Puy-de-Dôme dans le cadre de l'adoption des communes dévastées par les régions non sinistrées.

Période(s) principale(s) : 2e quart 20e siècle

### Description

Dépourvu de toute logique urbanistique, le village est constitué d'une grande rue, se confondant avec la route départementale qui le traverse de part en part. Une petite place accueille la mairie-école, en face de laquelle se développe l'ensemble commémoratif constitué de la chapelle, de la lanterne des morts et de la nécropole nationale. Une notice relative aux maisons actuelles est consultable en annexe.

## Éléments descriptifs

## Références documentaires

### Documents figurés

- **Commune de Cerny-en-Laonnois, 2ème projet de plan de reconstruction**, plan, Marcel Munier architecte, 3 septembre 1924 (AD Aisne : S 6947).
- **Ancienne chapelle dans la ferme de l'hôpital à Cerny-en-Laonnois**, dessin, Amédée Piette, juin 1860 (AD Aisne : 8 Fi Cerny 6).
- **Ancienne construction de la ferme de l'hôpital à Cerny-en-Laonnois**, dessin, Amédée Piette, juin 1860 (AD Aisne : 8 Fi Cerny 7).
- **Cerny-en-Laonnois**, carte postale, [s.n.], 1er quart 20e siècle (AD Aisne : 2 Fi Cerny 1).
- **Cerny-en-Laonnois (Aisne) - Carrefour du Chemin des Dames et route de Laon**, carte postale, Combier photographe, 1er quart 20e siècle (AP).

### Bibliographie

- CAPPRONNIER, Jean-Charles. **Le Chemin des Dames, le fort de Condé-sur-Aisne, le camp retranché W2 de Margival**. Laon : Comité Départemental du Tourisme, février 1993.
- HARDIER, Thierry. **Pré-inventaire des sites 1914-1918 en Picardie**. Amiens : DRAC Picardie, Service des Monuments historiques, 1992.  
p. 16

## Annexe 1

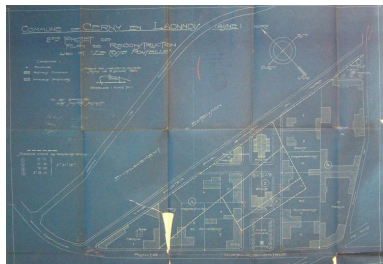
### Les maisons de Cerny-en-Laonnois

25 bâti INSEE ; 8 repérées ; 4 étudiées

Regroupées autour de l'église, les maisons d'avant guerre semblaient dater, d'après les dommages de guerre, du début du 19e siècle.

Aujourd'hui, les habitations de Cerny-en-Laonnois ne possèdent pas de caractéristiques originales. Il s'agit de constructions modestes en blocage de moellons, de plan rectangulaire régulier, sans recherche architecturale particulière. Toutes indépendantes, elles sont de petite taille.

## Illustrations



Deuxième projet de reconstruction du village de Cerny-en-Laonnois émis en 1924, par Marcel Munier (AD Aisne : S 6947).  
Phot. Inès Guérin  
IVR22\_20050200728NUCAB



Dessin de l'ancienne chapelle dans la ferme de l'hôpital, par Amédée Piette (AD Aisne : 8 Fi Cerny 6).  
Phot. Inès Guérin  
IVR22\_20030202350NUCAB



Dessin d'une ancienne construction dans la ferme de l'hôpital, par Amédée Piette (AD Aisne : 8 Fi Cerny 7).  
Phot. Inès Guérin  
IVR22\_20030202351NUCAB



Vue ancienne du village (AD Aisne : 2 Fi Cerny 1).  
Phot. Inès Guérin  
IVR22\_20030202344NUCAB



Vue de Cerny pendant sa reconstruction (coll. part).  
Phot. Inès Guérin  
IVR22\_20050200430NUCAB



Panorama du village actuel.  
Phot. Irwin Leullier  
IVR22\_20050200708NUCA



Vue d'un bâtiment communal servant à peser de lourdes charges.  
Phot. Inès Guérin  
IVR22\_20030203179NUCA

## Dossiers liés

### Dossiers de synthèse :

La Reconstruction sur le Chemin des Dames : le territoire de la commune de Cerny-en-Laonnois (IA02002047) Hauts-de-France, Aisne, Cerny-en-Laonnois

Villes et villages reconstruits après la première guerre mondiale (IA99000023)

Les villages reconstruits sur le Chemin des Dames, après la première guerre mondiale (IA02001623)

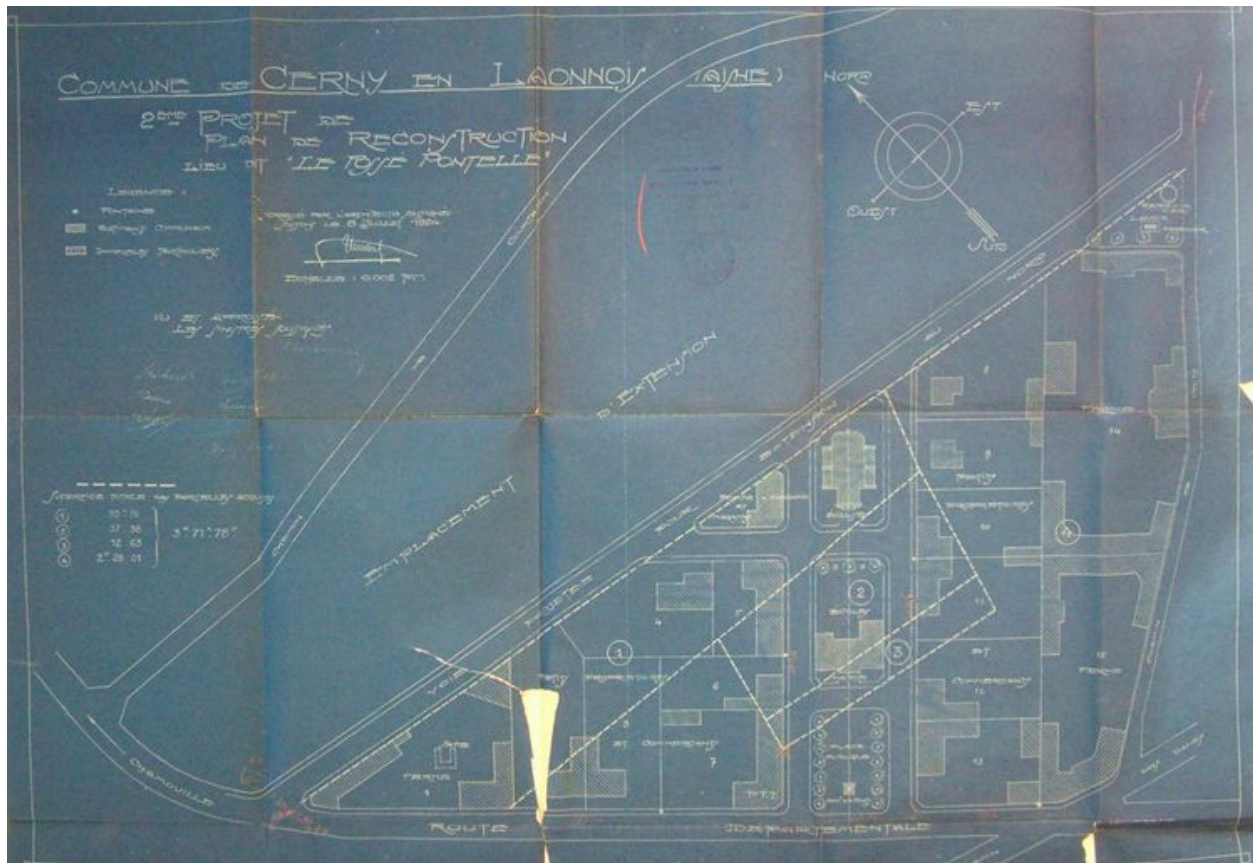
### Oeuvre(s) contenue(s) :

### Oeuvre(s) en rapport :

Ancienne église paroissiale Saint-Remi de Cerny-en-Laonnois (détruite) (IA02002064) Hauts-de-France, Aisne, Cerny-en-Laonnois  
Ancienne ferme (IA02001721) Hauts-de-France, Aisne, Cerny-en-Laonnois, 1 rue, dite Grande-Rue  
Chapelle du Souvenir de Cerny-en-Laonnois (IA02001716) Hauts-de-France, Aisne, Cerny-en-Laonnois  
Cimetière militaire franco-allemand de Cerny-en-Laonnois (IA02001715) Picardie, Aisne, Cerny-en-Laonnois  
Colonne monumentale du 1st Bataillon Loyal North Lancashire Regiment (IA02001718) Picardie, Aisne, Cerny-en-Laonnois  
Edifice commercial, actuellement maison (IA02001720) Hauts-de-France, Aisne, Cerny-en-Laonnois, 7 rue, dite Grande-Rue  
Ferme (IA02001722) Hauts-de-France, Aisne, Cerny-en-Laonnois, 3 rue, dite Grande-Rue  
Mairie et ancienne école primaire de Cerny-en-Laonnois (IA02001717) Hauts-de-France, Aisne, Cerny-en-Laonnois, rue, dite Grande-Rue  
Maison (IA02001723) Hauts-de-France, Aisne, Cerny-en-Laonnois, 11 rue, dite Grande-Rue  
Monument aux morts de Cerny-en-Laonnois (IA02001964) Picardie, Aisne, Cerny-en-Laonnois

Auteur(s) du dossier : Inès Guérin

Copyright(s) : (c) Région Hauts-de-France - Inventaire général ; (c) Département de l'Aisne ; (c) AGIR-Pic




Deuxième projet de reconstruction du village de Cerny-en-Laonnois émis en 1924, par Marcel Munier (AD Aisne : S 6947).

IVR22\_20050200728NUCAB

Auteur de l'illustration : Inès Guérin

(c) Ministère de la culture - Inventaire général ; (c) Département de l'Aisne ; (c) AGIR-Pic  
reproduction soumise à autorisation du titulaire des droits d'exploitation





Dessin de l'ancienne chapelle dans la ferme de l'hôpital, par Amédée Piette (AD Aisne : 8 Fi Cerny 6).

IVR22\_20030202350NUCAB

Auteur de l'illustration : Inès Guérin

(c) Ministère de la culture - Inventaire général ; (c) Département de l'Aisne ; (c) AGIR-Pic  
reproduction soumise à autorisation du titulaire des droits d'exploitation



Dessin d'une ancienne construction dans la ferme de l'hôpital, par Amédée Piette (AD Aisne : 8 Fi Cerny 7).

IVR22\_20030202351NUCAB

Auteur de l'illustration : Inès Guérin

(c) Ministère de la culture - Inventaire général ; (c) Département de l'Aisne ; (c) AGIR-Pic  
reproduction soumise à autorisation du titulaire des droits d'exploitation



Vue ancienne du village (AD Aisne : 2 Fi Cerny 1).

IVR22\_20030202344NUCAB

Auteur de l'illustration : Inès Guérin

(c) Ministère de la culture - Inventaire général ; (c) Département de l'Aisne ; (c) AGIR-Pic  
reproduction soumise à autorisation du titulaire des droits d'exploitation





Vue de Cerny pendant sa reconstruction (coll. part).

IVR22\_20050200430NUCAB

Auteur de l'illustration : Inès Guérin

(c) Ministère de la culture - Inventaire général ; (c) Département de l'Aisne ; (c) AGIR-Pic  
reproduction soumise à autorisation du titulaire des droits d'exploitation



Panorama du village actuel.

IVR22\_20050200708NUCA

Auteur de l'illustration : Irwin Leullier

(c) Ministère de la culture - Inventaire général ; (c) Département de l'Aisne ; (c) AGIR-Pic  
reproduction soumise à autorisation du titulaire des droits d'exploitation



Vue d'un bâtiment communal servant à peser de lourdes charges.

IVR22\_20030203179NUCA

Auteur de l'illustration : Inès Guérin

(c) Ministère de la culture - Inventaire général ; (c) Département de l'Aisne ; (c) AGIR-Pic  
reproduction soumise à autorisation du titulaire des droits d'exploitation