

Hauts-de-France, Somme
Woincourt
Fond de la rue de Bas
rue du Chevalier-de-la-Barre

Le cimetière communal de Woincourt

Références du dossier

Numéro de dossier : IA80010237
Date de l'enquête initiale : 2012
Date(s) de rédaction : 2012
Cadre de l'étude : inventaire topographique Vimeu industriel, patrimoine funéraire
Degré d'étude : repéré

Désignation

Dénomination : cimetière

Compléments de localisation

Milieu d'implantation :
Références cadastrales : 1983, E, 013

Historique

Les sources conservées aux archives départementales, indiquent que le cimetière de Woincourt, primitivement autour de l'église, est transféré au début du 20^e siècle, sur un terrain acheté par la commune situé à la sortie du village, au nord de la rue du Chevalier-de-la-Barre, en direction de Méneslies. Ce transfert est lié au manque de place et à l'insalubrité de l'ancien cimetière.

Les concessions à perpétuité les plus anciennes datent du dernier quart du 19^e siècle.

Période(s) principale(s) : 1^{er} quart 20^e siècle

Description

D'une surface de 7 000 m², le cimetière de Woincourt est situé à environ 1 kilomètre du centre du village, rue du Chevalier-de-la-Barre en direction de Méneslies. Il est clos par des murs en parpaing et un portail en fer forgé. Le cimetière est desservi par une allée centrale principale et deux allées secondaires. Les concessions sont implantées parallèlement à ces allées.

Les plus anciens tombeaux sont situés à proximité de l'entrée principale, dans l'allée centrale et dans les allées latérales.

Éléments descriptifs

Matériau(x) du gros-oeuvre, mise en oeuvre et revêtement : béton

Typologies et état de conservation

Typologies : cimetière indépendant (graveyard) de plan régulier

Statut, intérêt et protection


Statut de la propriété : propriété de la commune

Références documentaires

Documents d'archive

- AD Somme. Série O ; 99 O 3857. **Woincourt. Administration communale, 1870-1939.**


Illustrations



Vue générale.
Phot. Thierry Lefébure
IVR22_20158000433NUC2AQ



Tombeaux (chapelle) des
familles Bourdon-Debaffe
et Delabre-Debaffe-Meaux.
Phot. Thierry Lefébure
IVR22_20158000431NUC2A



Tombeau (chapelle)
de la famille Dufrien.
Phot. Thierry Lefébure
IVR22_20158000432NUC2AQ

Dossiers liés

Dossiers de synthèse :

Les cimetières du Vimeu Industriel - dossier à supprimer (IA80010173)


Oeuvre(s) contenue(s) :

Oeuvre(s) en rapport :

Le village de Woincourt (IA80010076) Hauts-de-France, Somme, Woincourt

Auteur(s) du dossier : Frédéric-Nicolas Kocourek

Copyright(s) : (c) Région Hauts-de-France - Inventaire général ; (c) Association de Préfiguration du PNR Picardie maritime ; (c) Département de la Somme



Vue générale.

IVR22_20158000433NUC2AQ

Auteur de l'illustration : Thierry Lefébure

(c) Région Hauts-de-France - Inventaire général ; (c) Baie de Somme - Trois Vallées
reproduction soumise à autorisation du titulaire des droits d'exploitation




Tombeaux (chapelle) des familles Bourdon-Debaffe et Delabre-Debaffe-Meaux.

IVR22_20158000431NUC2A

Auteur de l'illustration : Thierry Lefébure

(c) Région Hauts-de-France - Inventaire général ; (c) Baie de Somme - Trois Vallées
reproduction soumise à autorisation du titulaire des droits d'exploitation



Tombeau (chapelle) de la famille Dufrien.

IVR22_20158000432NUC2AQ

Auteur de l'illustration : Thierry Lefébure

(c) Région Hauts-de-France - Inventaire général ; (c) Baie de Somme - Trois Vallées
reproduction soumise à autorisation du titulaire des droits d'exploitation