

Hauts-de-France, Somme
Longueau
place de la Victoire

Place de Longueau, dite place de la Victoire

Références du dossier

Numéro de dossier : IA80003409

Date de l'enquête initiale : 2004

Date(s) de rédaction : 2004, 2017

Cadre de l'étude : inventaire topographique Amiens métropole, patrimoine de la Reconstruction La première Reconstruction

Degré d'étude : repéré

Désignation

Dénomination : place, jardin public

Parties constituantes non étudiées : jardin public, terrain de jeu, banc public

Compléments de localisation

Milieu d'implantation : en ville

Références cadastrales :

Historique

Parmi les sources conservées aux Centre des Archives du Monde du Travail, un plan de la cité, qu'on peut dater de 1923 (ill. 1), figure la place de la Victoire, espace de plan rectangulaire à pans coupés vers lequel convergent cinq voies et dans lequel s'inscrit un espace libre de plan ovale. Une rangée d'arbres décrivant également un ovale ceinture cet espace libre central.

Le plan de l'agglomération de 1931, conservé aux archives départementales (série O) en donne une représentation plus stylisée.

Le plan de reconstruction de la cité après la seconde guerre mondiale prévoit la disparition de la place par le prolongement des rues qui y aboutissent et son lotissement pour la construction de 4 maisons (6 habitations).

Les vues aériennes des années 1950 montrent que ce projet a été réalisé. Une ceinture d'arbres est toujours présente sur le pourtour, aucune maison n'a été construite mais la place est traversée par plusieurs rues, certaines plantées (rue Victor-Hugo et rue Pasteur).

La place est aménagée en jardin public au début des années 1990 (suppression des voies aboutissant à la rue Victor-Hugo et aménagement d'une voie circulaire permettant la circulation et la desserte des habitations).

Période(s) principale(s) : 1er quart 20e siècle, milieu 20e siècle, 4e quart 20e siècle

Description

La place de forme rectangulaire à pans coupés est ceinturée par une voie de desserte et traversée par une voie principale (rue Victor-Hugo), déterminant deux îlots plantés à usage de jardin public.

Éléments descriptifs

Typologies et état de conservation

Typologies : place-carrefour

Statut, intérêt et protection

Statut de la propriété : propriété publique

Références documentaires

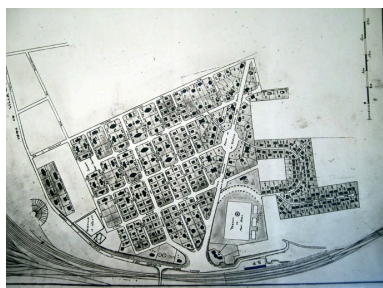
Documents d'archive

- AD Somme. Série O ; 99 O 2407. **Longueau. Administration communale (1870-1939).**


Documents figurés

- **Cités de Longueau**, photographie, s. d. (C. A. M. T. ; 202 AQ 1189).
- **Commune de Longueau. Plan de l'agglomération de la commune et des cités**, tirage de plan, dessin par Eugène Poitoux, architecte communal, 1931 (AD Somme ; 99 O 2407).


Illustrations



Plan de la cité jardin vers 1923
(C. A. M. T. ; 202 AQ 1189).
Phot. Isabelle Barbedor
IVR22_20048010714NUCA



Vue générale, depuis le sud-ouest.
Phot. Thierry Lefébure
IVR22_20048001731XA



Vue du terrain de jeu de boules.
Phot. Isabelle Barbedor
IVR32_20168006474NUCA



La rue Victor-Hugo, vue prise du sud de la place.
Phot. Isabelle Barbedor
IVR22_20048010440NUCA



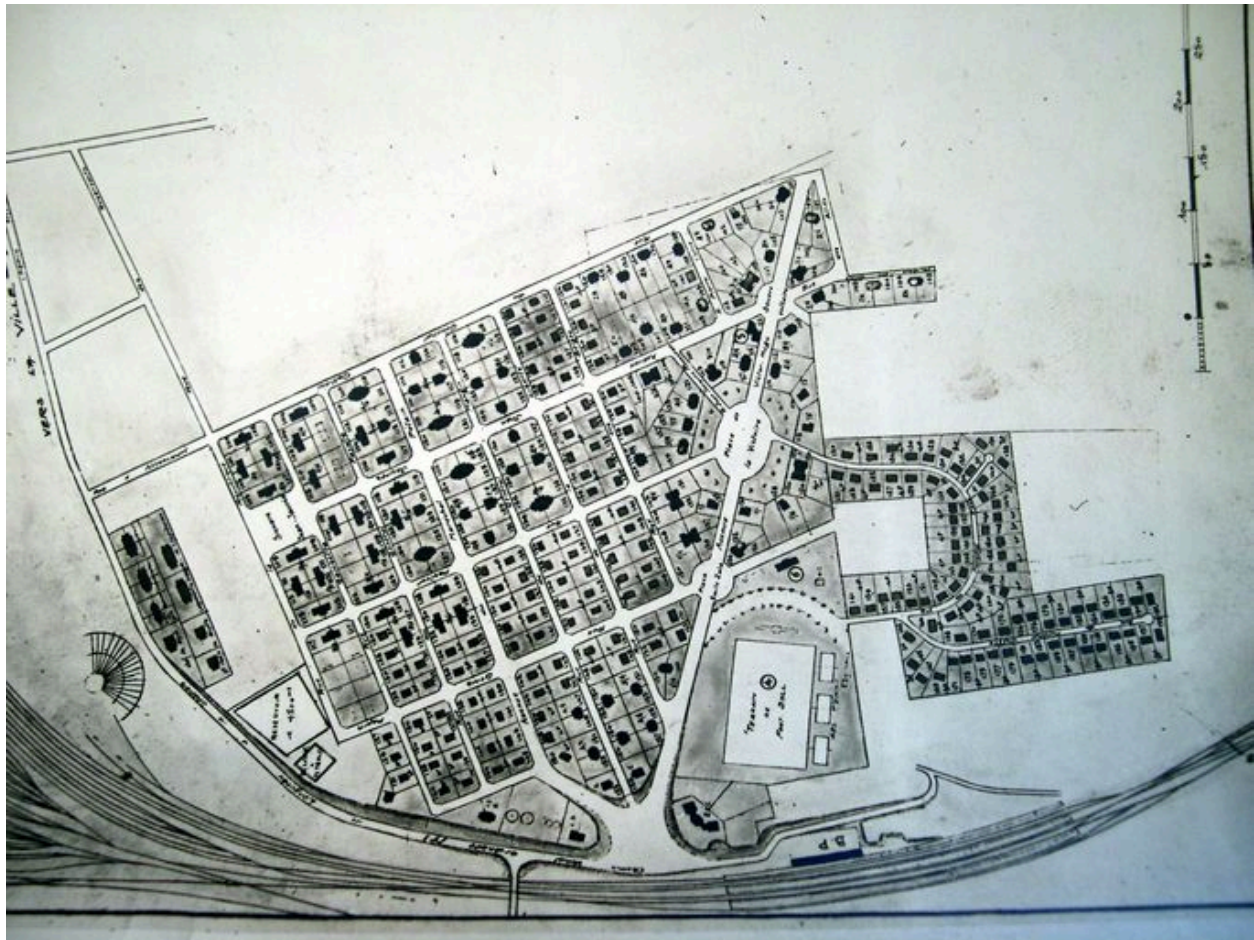
Vue de la pelouse, au nord-ouest du jardin.
Phot. Isabelle Barbedor
IVR32_20168006475NUCA

Dossiers liés

Est partie constituante de : Cité jardin de la Compagnie des Chemins de fer du Nord, dite cité de la Gare, cité du Plateau, Grande Cité ou cité de Longueau (IA80003414) Hauts-de-France, Somme, Longueau, Le Plateau, rue Victor-Hugo, rue Denis-Papin, rue Pasteur, rue Général-Gallieni, rue Général-de Gaulle, rue de la République,

Auteur(s) du dossier : Isabelle Barbedor

Copyright(s) : (c) Région Hauts-de-France - Inventaire général



Plan de la cité jardin vers 1923 (C. A. M. T. ; 202 AQ 1189).

IVR22_20048010714NUCA

Auteur de l'illustration : Isabelle Barbedor

(c) Région Hauts-de-France - Inventaire général ; (c) Département de la Somme
reproduction soumise à autorisation du titulaire des droits d'exploitation



Vue générale, depuis le sud-ouest.

IVR22_20048001731XA

Auteur de l'illustration : Thierry Lefébure

(c) Région Hauts-de-France - Inventaire général

reproduction soumise à autorisation du titulaire des droits d'exploitation



Vue du terrain de jeu de boules.

IVR32_20168006474NUCA

Auteur de l'illustration : Isabelle Barbedor

(c) Région Hauts-de-France - Inventaire général

reproduction soumise à autorisation du titulaire des droits d'exploitation



La rue Victor-Hugo, vue prise du sud de la place.

IVR22_20048010440NUCA

Auteur de l'illustration : Isabelle Barbedor

(c) Région Hauts-de-France - Inventaire général

reproduction soumise à autorisation du titulaire des droits d'exploitation



Vue de la pelouse, au nord-ouest du jardin.

IVR32_20168006475NUCA

Auteur de l'illustration : Isabelle Barbedor

(c) Région Hauts-de-France - Inventaire général

reproduction soumise à autorisation du titulaire des droits d'exploitation