

Les croix monumentales et calvaires dans le canton du Nouvion-en-Thiérache

Références du dossier

Numéro de dossier : IA02000004

Date de l'enquête initiale : 1993

Date(s) de rédaction : 1995

Cadre de l'étude : inventaire topographique canton du Nouvion-en-Thiérache

Auteur(s) du dossier : Christiane Riboulleau, Bernadette Demetz

Copyright(s) : (c) Région Hauts-de-France - Inventaire général ; (c) Département de l'Aisne ; (c) AGIR-Pic

Désignation

Dénomination : croix monumentale, calvaire

Aires d'études : Thiérache

Localisations :

Historique

73% des croix et calvaires repérés datent du 19e siècle ou du 1er quart du 20e siècle.

27% datent du milieu du 20e siècle.

Dates portées : 1883, 1884, 1899, 1954, 1960.

L'intégralité du dossier est consultable au centre de documentation de l'Inventaire du Patrimoine culturel à Amiens.

Période(s) principale(s) : 19e siècle, 20e siècle (?)milieu 20e siècle

Auteur(s) de l'oeuvre : Union artistique de Vaucouleurs (fabricant, signature), Aldoudoux (marbrier, signature)

Description


Matériau(x) du gros-oeuvre, mise en oeuvre et revêtement : brique ; calcaire ; fonte ; enduit ; béton armé

Décompte des œuvres : étudié 2 ; repéré 15


Illustrations



Boué (rue de la Laiterie, rue de Bergues) : vue frontale du calvaire (1954) composé de statues provenant de l'Union artistique de Vaucouleurs.
Phot. Thierry Lefébure
IVR22_19960200592X



Esquéhéries (rue Neuve) : croix de cimetière.
Phot. Thierry Lefébure
IVR22_19960200397Z



Fesmy-le-Sart (rue de l'Abbaye, rue de la Laiterie) : vue générale du calvaire édifié dans le cimetière, 2e quart 20 siècle.
Phot. Thierry Lefébure
IVR22_19960201027X



Fesmy-le-Sart (CD 66) : croix de chemin (repérée).
Phot. Christiane Riboulleau
IVR22_19930201340ZA

Dossiers liés

Dossier(s) de synthèse :

Le canton du Nouvion-en-Thiérache - dossier de présentation (IA02000007)

Édifices repérés et/ou étudiés :

Croix de chemin au Nouvion-en-Thiérache (IA02000130) Hauts-de-France, Aisne, Le Nouvion-en-Thiérache, rue de la Croix

Croix de chemin dite Croix des Veneurs (IA02000168) Hauts-de-France, Aisne, Le Nouvion-en-Thiérache, la Marcillette, route de Guise

Auteur(s) du dossier : Christiane Riboulleau, Bernadette Demetz

Copyright(s) : (c) Région Hauts-de-France - Inventaire général ; (c) Département de l'Aisne ; (c) AGIR-Pic




Boué (rue de la Laiterie, rue de Bergues) : vue frontale du calvaire (1954) composé de statues provenant de l'Union artistique de Vaucouleurs.

IVR22_19960200592X

Auteur de l'illustration : Thierry Lefébure

(c) Ministère de la culture - Inventaire général ; (c) Département de l'Aisne ; (c) AGIR-Pic
reproduction soumise à autorisation du titulaire des droits d'exploitation



Esquéhéries (rue Neuve) : croix de cimetière.

IVR22_19960200397Z

Auteur de l'illustration : Thierry Lefébure

(c) Ministère de la culture - Inventaire général ; (c) Département de l'Aisne ; (c) AGIR-Pic
reproduction soumise à autorisation du titulaire des droits d'exploitation



Fesmy-le-Sart (rue de l'Abbaye, rue de la Laiterie) : vue générale du calvaire édifié dans le cimetière, 2e quart 20 siècle.

IVR22_19960201027X

Auteur de l'illustration : Thierry Lefébure

(c) Ministère de la culture - Inventaire général ; (c) Département de l'Aisne ; (c) AGIR-Pic
reproduction soumise à autorisation du titulaire des droits d'exploitation



Fesmy-le-Sart (CD 66) : croix de chemin (repérée).

IVR22_19930201340ZA

Auteur de l'illustration : Christiane Riboulleau

(c) Ministère de la culture - Inventaire général ; (c) Département de l'Aisne ; (c) AGIR-Pic
reproduction soumise à autorisation du titulaire des droits d'exploitation