

Hauts-de-France, Aisne
Pontavert

Commanderie de templiers, ferme du Temple

Références du dossier

Numéro de dossier : IA02001968
Date de l'enquête initiale : 2003
Date(s) de rédaction : 2003
Cadre de l'étude : patrimoine de la Reconstruction Chemin des Dames
Degré d'étude : étudié

Désignation

Dénomination : commanderie
Genre du destinataire : de chevaliers de la milice du Temple
Appellation : du Temple
Destinations successives : ferme

Compléments de localisation

Milieu d'implantation : isolé
Références cadastrales : 1984, A, 36

Historique

En 1130, Ebbe II, seigneur de Roucy, offrit aux Templiers la ferme de Thony, également appelée ferme du Temple. Marquant une étape sur la route de Reims à Arras, elle permettait la surveillance des grandes voies ainsi que la protection des marchands, contribuant ainsi au développement du commerce de Pontavert. Située sur le route de Corbeny, la propriété constituait donc, avant son entière destruction lors de la Première Guerre mondiale, la plus importante exploitation de Pontavert avec ses 203 hectares de terres cultivables. L'église du 13e siècle, isolée au centre de la cour, était le seul témoin restant des anciennes constructions de la commanderie des Templiers. Entièrement construite en grès, pourvue d'un étage et d'un grand grenier, elle servait d'habitation à l'exploitant du lieu. La porte ouest était encadrée d'un arc brisé à double voussure ; une longue fenêtre brisée la surmontait. Un clocher, formé par le prolongement du mur en façade, surmontait l'élévation principale. Les élévations secondaires étaient épaulées d'un contrefort. L'abside carrée était ajourée de trois baies. Avant 1914, l'édifice religieux avait perdu en majeure partie son caractère primitif. L'entrée de la propriété se matérialisait par une grande porte cochère et un "chartil". Les dommages de guerre, dressés en novembre 1919 par Chevallier et Lusson, architectes à Reims, indiquaient la présence de deux écuries avec grenier, d'une étable, de deux poulaillers, de deux hangars.

Période(s) principale(s) : 1er quart 20e siècle

Description

Éléments descriptifs

Matériau(x) du gros-oeuvre, mise en oeuvre et revêtement : calcaire ; ciment ; pierre de taille
Matériau(x) de couverture : ardoise
Couvrements : charpente en bois apparente
Type(s) de couverture : toit à longs pans

Statut, intérêt et protection

Statut de la propriété : propriété privée

Références documentaires

Documents d'archive

- AD Aisne. Fonds Piette (1860).
- AD Aisne. Série R ; 15 R 877. **Dommmages de guerre de la ferme du Temple, M. Paul Guillaume-Pollet.**

Documents figurés

- **Ferme du Temple**, dessin, par Amédée Piette, 12 septembre 1877 (AD. Aisne : 8 Fi Pontavert 3).
- **Ferme du Temple**, plan, par Lusson et Chevallier architectes, 1919 (AD. Aisne : 15 R 877).
- **Pontavert (Aisne) - Ferme du Temple**, carte postale, [s.n.], 1er quart 20e siècle (AP).

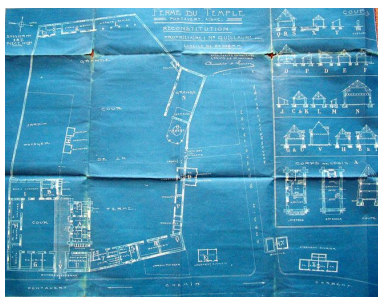
Bibliographie

- MULOT, Marcel. **Pontavert, mémoire d'un village, 7000 ans d'histoire.** Pontavert : Lire à Pontavert, 1994. p. 28

Illustrations



Dessin de la chapelle médiévale de la commanderie en 1877, par Amédée Piette (AD Aisne : 8 Fi Pontavert 3).
Phot. Inès Guérin
IVR22_20030202973NUCAB



Plan de la ferme extrait du dossier de dommages de guerre (AD Aisne : 15 R 877).
Phot. Inès Guérin
IVR22_20030202974NUCAB



Vue de la ferme avant la guerre (coll. part).
Phot. Inès Guérin
IVR22_20030202975NUCAB

Dossiers liés

Dossiers de synthèse :


La Reconstruction sur le Chemin des Dames : le territoire de la commune de Pontavert (IA02002060) Hauts-de-France, Aisne, Pontavert

Les fermes reconstruites sur le Chemin des Dames, après la première guerre mondiale (IA02001622)

Oeuvre(s) contenue(s) :

Auteur(s) du dossier : Inès Guérin

Copyright(s) : (c) Région Hauts-de-France - Inventaire général ; (c) Département de l'Aisne ; (c) AGIR-Pic

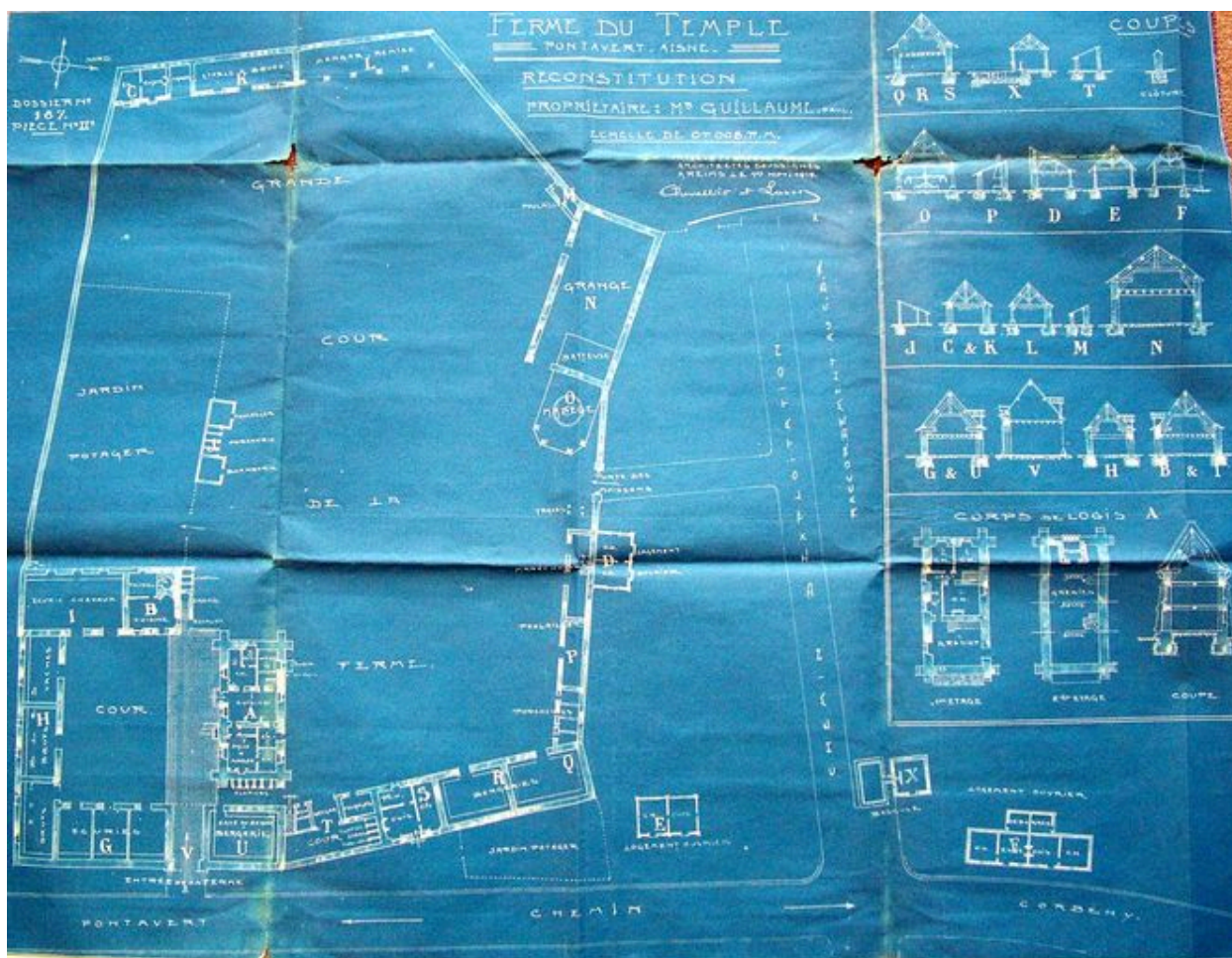


Dessin de la chapelle médiévale de la commanderie en 1877, par Amédée Piette (AD Aisne : 8 Fi Pontavert 3).

IVR22_20030202973NUCAB

Auteur de l'illustration : Inès Guérin

(c) Ministère de la culture - Inventaire général ; (c) Département de l'Aisne ; (c) AGIR-Pic
reproduction soumise à autorisation du titulaire des droits d'exploitation



Plan de la ferme extrait du dossier de dommages de guerre (AD Aisne : 15 R 877).

IVR22_20030202974NUCAB

Auteur de l'illustration : Inès Guérin

(c) Ministère de la culture - Inventaire général ; (c) Département de l'Aisne ; (c) AGIR-Pic
reproduction soumise à autorisation du titulaire des droits d'exploitation



Vue de la ferme avant la guerre (coll. part).

IVR22_20030202975NUCAB

Auteur de l'illustration : Inès Guérin

(c) Ministère de la culture - Inventaire général ; (c) Département de l'Aisne ; (c) AGIR-Pic
reproduction soumise à autorisation du titulaire des droits d'exploitation