

Hauts-de-France, Oise
Mouy
square Jean-Moulin

Moulin à blé et moulin à foulon Crouzet, puis filatures de laine Honoré Horoy et Descoins, puis Achille Horoy et Descoins-Legrand, puis Legendre, puis tannerie Basset, puis Lannier & Basset, devenu jardin public (détruit)

Références du dossier

Numéro de dossier : IA60002065
Date de l'enquête initiale : 2004
Date(s) de rédaction : 2004
Cadre de l'étude : patrimoine industriel arrondissement de Clermont
Degré d'étude : étudié

Désignation

Dénomination : moulin à blé, moulin à foulon, filature, tannerie
Précision sur la dénomination : filature de laine
Appellation : Honoré Horoy et Descoins, puis Achille Horoy et Descoins-Legrand, puis Legendre, puis tannerie Basset, puis Lannier & Basset
Destinations successives : jardin public

Compléments de localisation

Milieu d'implantation : en ville
Réseau hydrographique : le Thérain
Références cadastrales : 1997, AE, 39

Historique

Au coeur de la ville de Mouy, cette position stratégique à la confluence de deux bras de la rivière du Thérain et en face du château des seigneur du lieu, est occupée au 18^e siècle par deux moulins à blé. L'un d'eux est converti avant 1789 en moulin à foulon, exploité par Hubert Crouzet. En 1813, le moulin à blé est à son tour converti en filature de laine. Honoré Horoy crée, dès cette époque, un des établissements textiles les plus importants et des plus modernes de la ville. Avant 1830, sa filature est entièrement mécanisée. Sa prospérité le conduit en 1862 à s'étendre sur la filature voisine appartenant à Brunet. Parallèlement, l'ancien moulin à foulon cède également sa place à une autre filature de laine, établie avant 1830. Descoins devient lui aussi un industriel puissant, notamment par les contrats qu'il obtient avec le ministère de la Marine et avec les Hospices de la ville de Paris. En 1863, la filature Descoins est rachetée par Legendre, mais l'essor de l'industrie textile cède de plus en plus sa place au profit de celle de la chaussure. Les deux établissements cessent leur activité dans le dernier quart du 19^e siècle. Les grands bâtiments en pierre qu'ils laissent sont repris par Basset frères, spécialisés dans le traitement des peaux de chevreaux pour chaussures. Mais, le 12 avril 1916, la tannerie est incendiée et les bâtiments sont détruits. Ils ne seront reconstruits qu'après la Première Guerre mondiale. Malheureusement, l'usine sera à nouveau la proie des flammes dans la nuit du 18 au 19 mai 1968. Les vestiges des bâtiments sont par la suite rasés et le site perdra sa vocation industrielle, pour laisser place à un square, dans lequel a été remontée en 1989 une roue hydraulique, provenant de la minoterie Brunet de Cramoisy (canton de Montataire).

En 1843, la filature Descoins est équipée d'une machine à vapeur de la force de huit chevaux. La même année, Horoy installe également une chaudière à vapeur à deux bouilleurs du constructeur Decoudun et un cylindre à vapeur Frey fils de 4 chevaux. En 1862, une nouvelle machine à vapeur de la force de vingt-cinq chevaux est installée dans l'usine d'Achille Horoy, qui possède les deux filatures (autorisation préfectorale du 18 mars 1861).

En 1835, la filature Descoins-Legrand occupe 70 ouvriers. En février 1905, l'usine est touchée comme toutes les autres usines de chaussures de la commune par la grève des cordonniers, dont l'objet concerne le salaire des coupeurs de peaux. En octobre 1936, l'usine est touchée par une grève du personnel.

Période(s) principale(s) : 18e siècle, 1er quart 19e siècle, 2e quart 20e siècle

Dates : 1813 (daté par source, daté par travaux historiques)

Personne(s) liée(s) à l'histoire de l'oeuvre : Honoré Horoy (commanditaire, propriétaire, attribution par source)

Description

Situé au coeur de la ville, les filatures de laine bénéficiaient d'une position favorable entre le cours principal du Thérain et d'un bras secondaire, dit rivière de l'Hôtel Dieu. Cette position justifie l'importance et le développement du site industriel au cours des 18e et 19e siècles. Malheureusement après l'incendie détruisant les bâtiments, le site a été aménagé en jardin public. La dérivation de la rivière qui traverse les parcelles alimente une roue en bois.

Éléments descriptifs

Typologies et état de conservation

État de conservation : détruit

Statut, intérêt et protection

Statut de la propriété : propriété privée

Références documentaires

Documents d'archive

- AD Oise. Série M ; Mp 2514. **Etablissements insalubres et dangereux. Mouy.1837-1938.**
- AD Oise. Série S ; 7 Sp 298. **Cours d'eau et usines. Mouy. 1810-1860.**
Mouy (1810-1860).
- AD Oise. Série S ; 7 Sp 299. **Cours d'eau et usines. Mouy.1853-1860.**
Mouy (1853-1860).
- **7 Sp 300. Cours d'eau et usines.**
AD Oise. Série S ; 7 Sp 300. **Cours d'eau et usines.**
Mouy (1861-1871).
- AD Oise. Série S ; 7 Sp 301. **Cours d'eau et usines. Mouy.1872-1836.**
Mouy (1872-1836).

Documents figurés

- **Plan d'intendance de la commune de Mouy, 1779** (AD Oise ; 1 Cp 94/1).

Bibliographie

- **GRAVES, Louis. Précis statistique sur le canton de Mouy**
GRAVES, Louis. **Précis statistique sur le canton de Mouy, arrondissement de Clermont (Oise). Annuaire de l'Oise.** Beauvais : Achille Desjardins, [1835].
- **COMMUNE DE MOUY. Cent ans d'anecdotes et d'événements qui ont fait le Mouy de l'an 2000**
COMMUNE DE MOUY. **Cent ans d'anecdotes et d'événements qui ont fait le Mouy de l'an 2000.** Mouy : commune de Mouy, 2000.
p. 15 et p. 88

- THIBAUT, André. *L'industrie et le département de l'Oise*. Ms dact, 1994. p. 157


Illustrations



Plan des moulins à blé et farine (en C) extrait du plan figuratif des moulins du marquis de Mouy, 1777.
Phot. Thierry Lefébure
IVR22_20046000314NUCAB



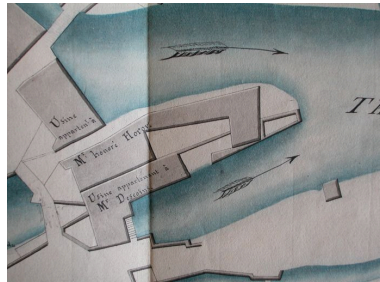
Plan des moulins à farine et à blé antérieurs aux filatures, extrait du plan d'intendance de la commune de Mouy, 1779.
Phot. Fournier
Bertrand (reproduction)
IVR22_20046003094NUCAB



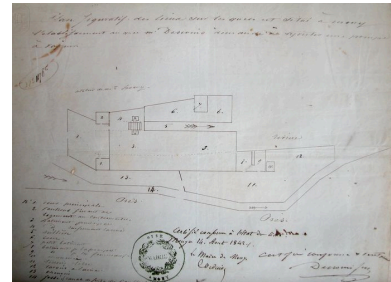
Plan du moulin ci devant à blé maintenant mécanique pour filer la laine au sieu Horoy (7) et moulin à foulon au sieu Hubert Crouzet (8), 1815.
Phot. Fournier
Bertrand (reproduction)
IVR22_20046003134NUCAB



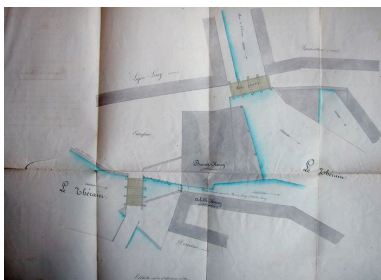
Plan masse de situation, 1817.
Phot. Fournier
Bertrand (reproduction)
IVR22_20046002917NUCAB



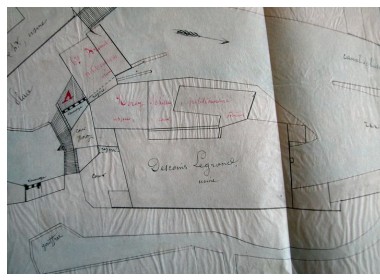
Plan des filatures Horoy et Descoins, extrait du plan général de Mouy entre les bras de la rivière du Thérain, 1832.
Phot. Fournier
Bertrand (reproduction)
IVR22_20046002918NUCAB



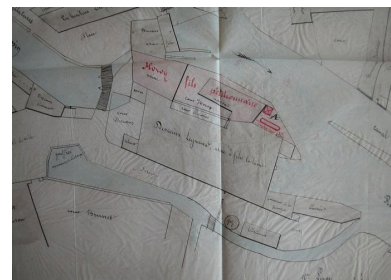
Plan de la filature Descoins, annexé à une demande d'installation de machine à vapeur, 1842.
Phot. Fournier
Bertrand (reproduction)
IVR22_20046003136NUCAB



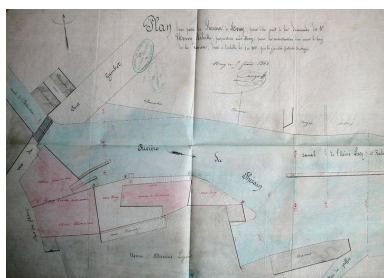
Plan des filature Brunet-Horoy et Achille Horoy, annexé à une demande d'élargissement de leur rayère, Fortain (ingénieur des Ponts-et-Chaussées), 30 mai 1846
Phot. Fournier
Bertrand (reproduction)
IVR22_20046003133NUCAB



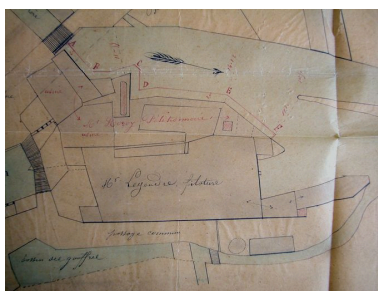
Plan des filatures Horoy et Descoins-Légrand, par Crouzet (garde-rivière), 1860.
Phot. Fournier
Bertrand (reproduction)
IVR22_20046002919NUCAB



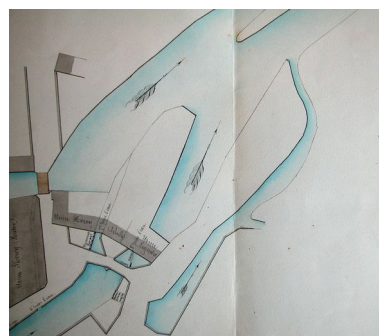
Plan de la filature Horoy fils pour l'installation d'une chaudière à vapeur, par Crouzet (garde-rivière), 17 février 1860.
Phot. Fournier
Bertrand (reproduction)
IVR22_20046003135NUCA




Plan des filatures Achille Horoy et Descoins, annexe à une demande de reconstruction d'un mur par M. Horoy, Crouzet (garde-rivière), 1862.
Phot. Fournier
Bertrand (reproduction)
IVR22_20046003130NUCAB



Plan des filatures Achille Horoy et Legendre, détail d'un plan de la ville de Mouy, par Crouzet (garde-rivière), 13 octobre 1863.
Phot. Fournier
Bertrand (reproduction)
IVR22_20046003129NUCAB



Plan des filatures, détail d'un plan d'une partie de la ville de Mouy, pour la révision du règlement des eaux dans la traversée de la ville, 2 septembre 1864
Phot. Fournier
Bertrand (reproduction)
IVR22_20046003131NUCAB




En-tête de lettre commerciale de la filature de laine cardée Achille Horoy, 1864.
Phot. Fournier
Bertrand (reproduction)
IVR22_20046003132NUCAB



Vue de la tannerie Basset au début du 20e siècle (Carte postale, coll. part.).
Phot. Fournier
Bertrand (reproduction)
IVR22_20046003137NUCAB



Sortie d'usine de la tannerie Basset, carte postale, Descamp (photographe), vers 1910 (coll. part.).
Phot. Fournier
Bertrand (reproduction)
IVR22_20046003138NUCAB




En-tête de lettre commerciale de la tannerie Basset, 1917.
Phot. Fournier
Bertrand (reproduction)
IVR22_20046003128NUCAB



Vue aérienne de l'emplacement de l'usine en 1988.
Phot. Fournier
Bertrand (reproduction)
IVR22_20046003034NUCAB



Vue d'ensemble du square aménagé sur le site industriel.
Phot. Bertrand Fournier
IVR22_20046003033NUCA



Vue du square aménagé sur l'emplacement du site industriel, avec en arrière plan la roue hydraulique.

Phot. Bertrand Fournier
IVR22_20046003032NUCA



La roue hydraulique verticale remontée sur le site, vue de face.

Phot. Thierry Lefébure
IVR22_20046000206NUCA



La roue hydraulique verticale remontée sur le site, vue de trois-quarts.

Phot. Thierry Lefébure
IVR22_20046000207NUCA

Dossiers liés

Oeuvre(s) contenue(s) :

Auteur(s) du dossier : Bertrand Fournier

Copyright(s) : (c) Région Hauts-de-France - Inventaire général



Plan des moulins à blé et farine (en C) extrait du plan figuratif des moulins du marquisat de Mouy, 1777.

IVR22_20046000314NUCAB

Auteur de l'illustration : Thierry Lefébure

(c) Région Hauts-de-France - Inventaire général ; (c) Département de l'Oise
reproduction soumise à autorisation du titulaire des droits d'exploitation




Plan des moulins à farine et à blé antérieurs aux filatures, extrait du plan d'intendance de la commune de Mouy, 1779.

IVR22_20046003094NUCAB

Auteur de l'illustration : Fournier Bertrand (reproduction)

(c) Région Hauts-de-France - Inventaire général ; (c) Département de l'Oise
reproduction soumise à autorisation du titulaire des droits d'exploitation



Plan du moulin ci devant à blé maintenant mécanique pour filer la laine au sieu Horoy (7) et moulin à foulon au sieur Hubert Crouzet (8), 1815.

IVR22_20046003134NUCAB

Auteur de l'illustration : Fournier Bertrand (reproduction)

Échelle : 1/100e.

(c) Région Hauts-de-France - Inventaire général ; (c) Département de l'Oise
reproduction soumise à autorisation du titulaire des droits d'exploitation

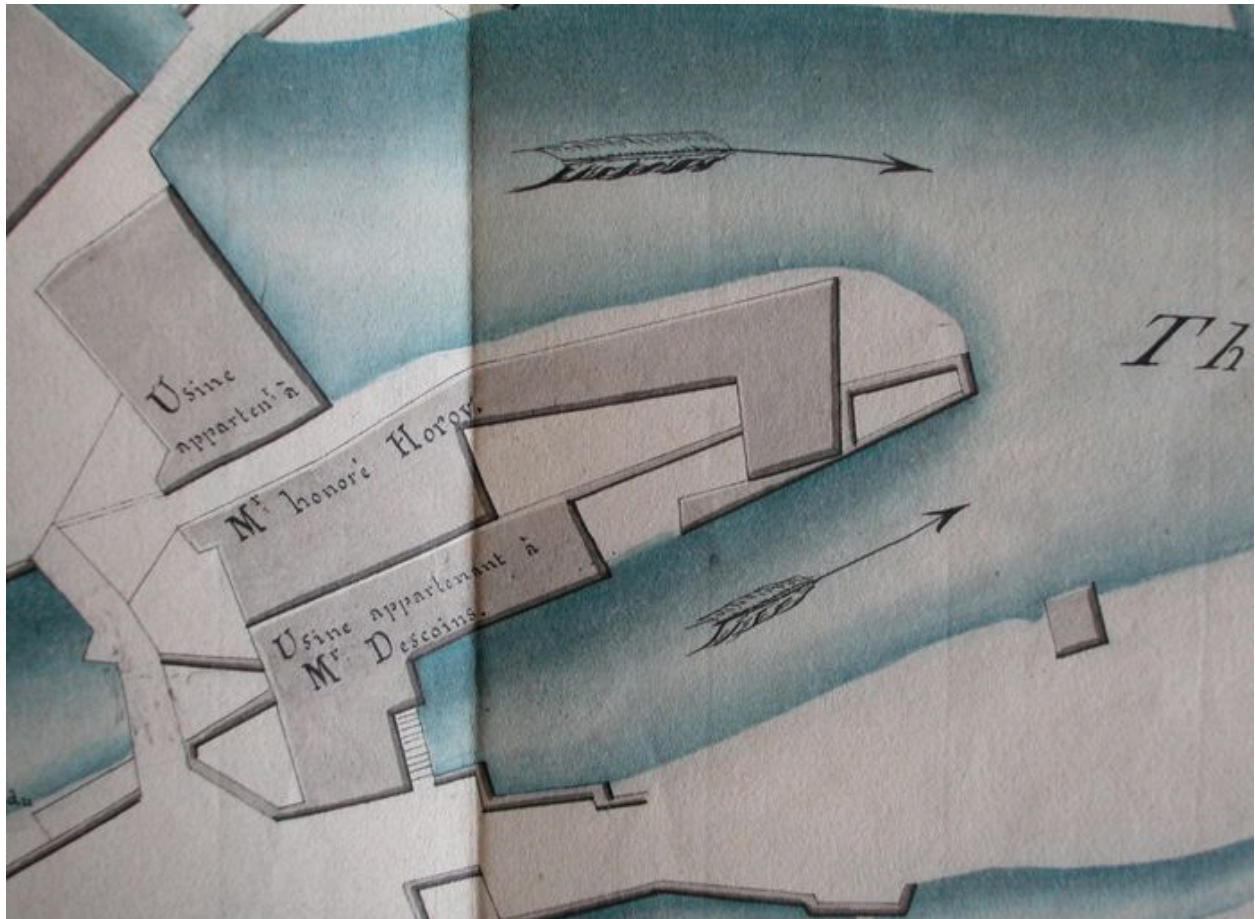


Plan masse de situation, 1817.

IVR22_20046002917NUCAB

Auteur de l'illustration : Fournier Bertrand (reproduction)

(c) Région Hauts-de-France - Inventaire général ; (c) Département de l'Oise
reproduction soumise à autorisation du titulaire des droits d'exploitation

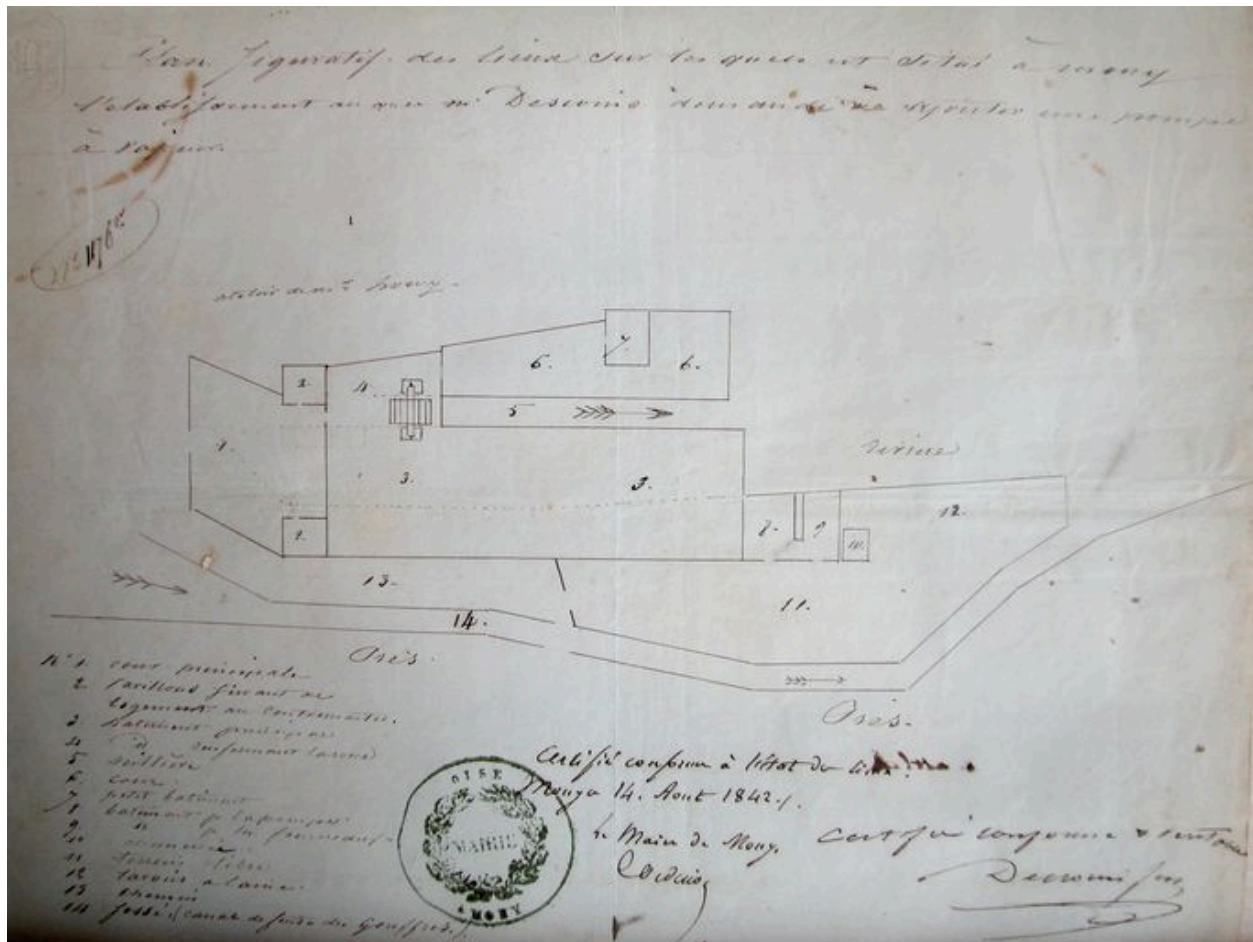


Plan des filatures Horoy et Descoins, extrait du plan général de Mouy entre les bras de la rivière du Thérain, 1832.

IVR22_20046002918NUCAB

Auteur de l'illustration : Fournier Bertrand (reproduction)

(c) Région Hauts-de-France - Inventaire général ; (c) Département de l'Oise
reproduction soumise à autorisation du titulaire des droits d'exploitation

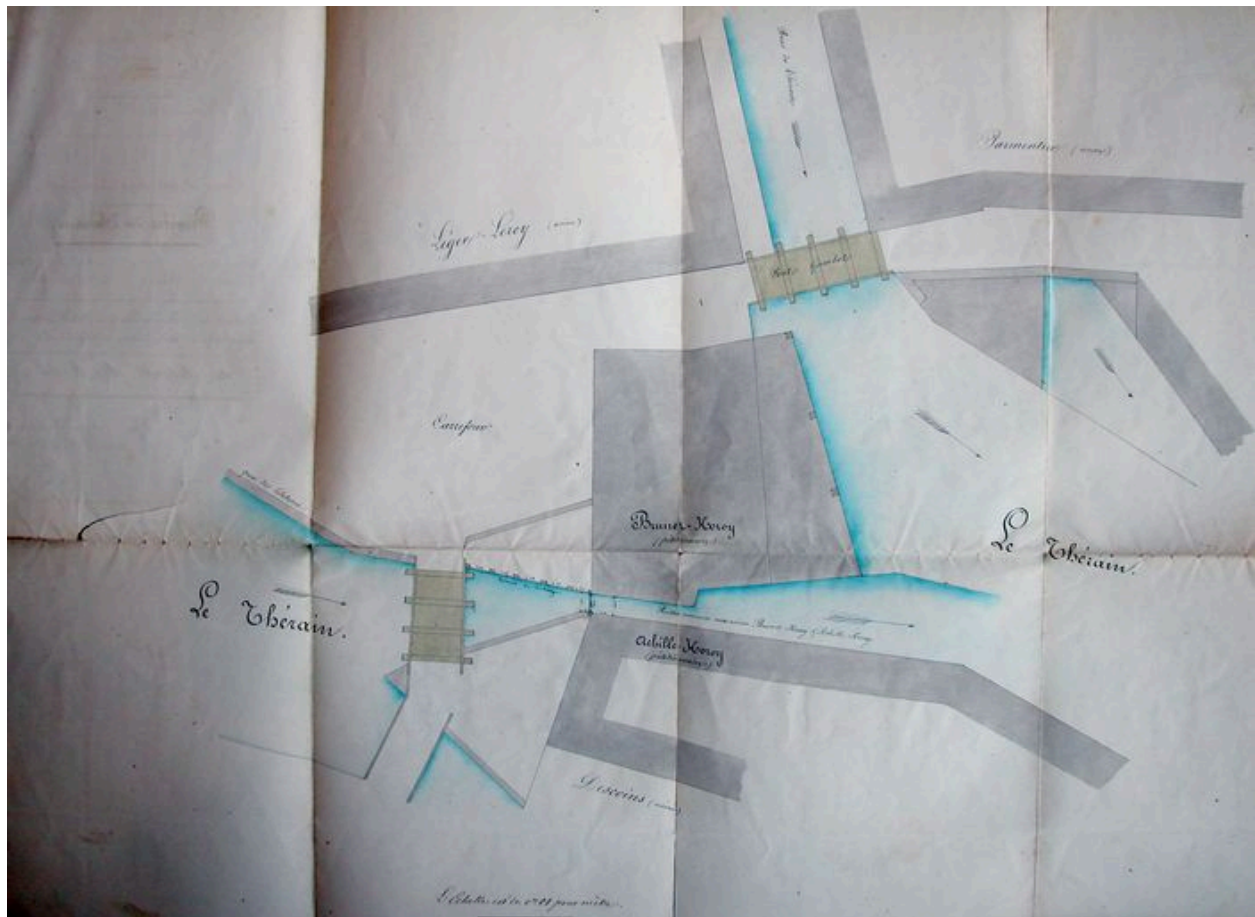


Plan de la filature Descoins, annexé à une demande d'installation de machine à vapeur, 1842.

IVR22_20046003136NUCAB

Auteur de l'illustration : Fournier Bertrand (reproduction)

(c) Région Hauts-de-France - Inventaire général ; (c) Département de l'Oise
reproduction soumise à autorisation du titulaire des droits d'exploitation



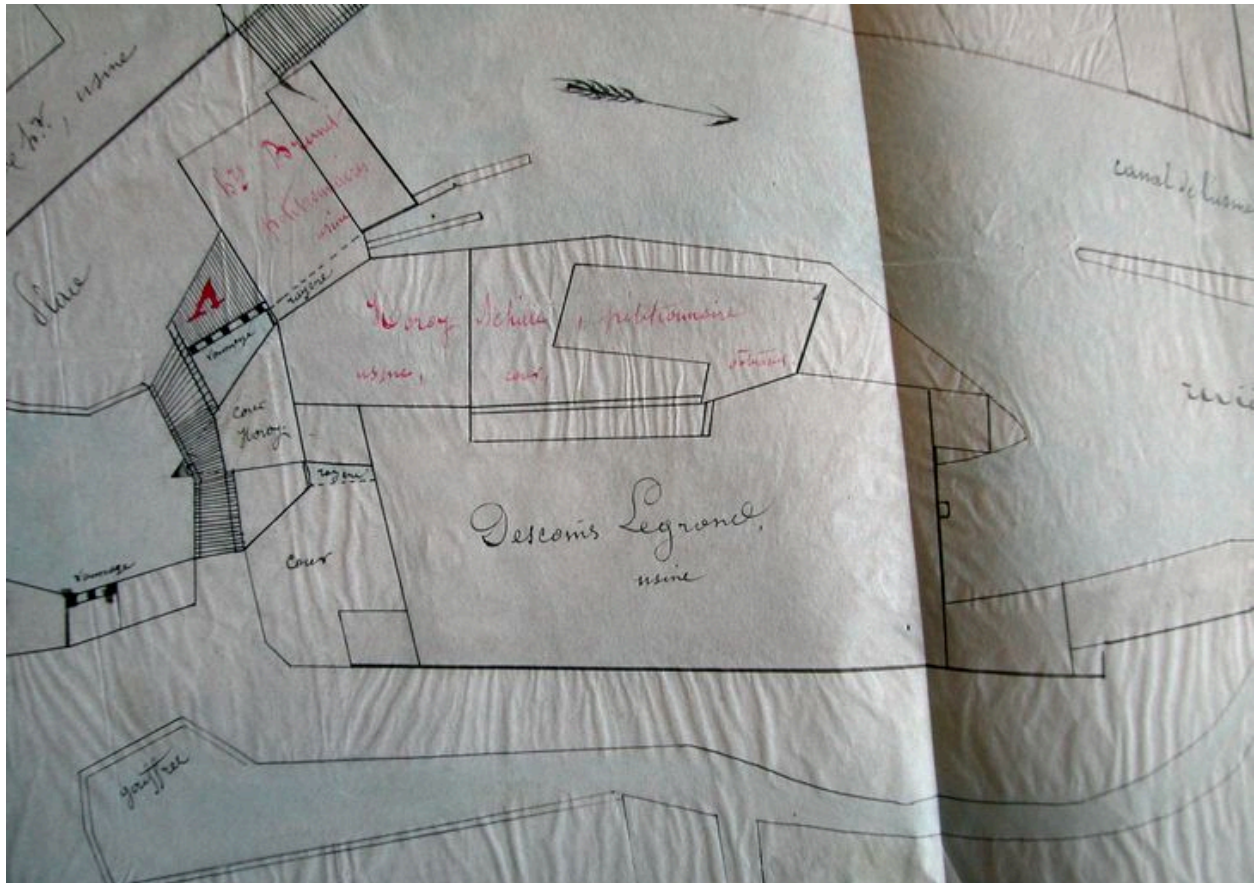
Plan des filature Brunet-Horoy et Achille Horoy, annexé à une demande d'élargissement de leur rayère, Fortain (ingénieur des Ponts-et-Chaussées), 30 mai 1846

IVR22_20046003133NUCAB

Auteur de l'illustration : Fournier Bertrand (reproduction)

Échelle : 1/100e.

(c) Région Hauts-de-France - Inventaire général ; (c) Département de l'Oise
reproduction soumise à autorisation du titulaire des droits d'exploitation



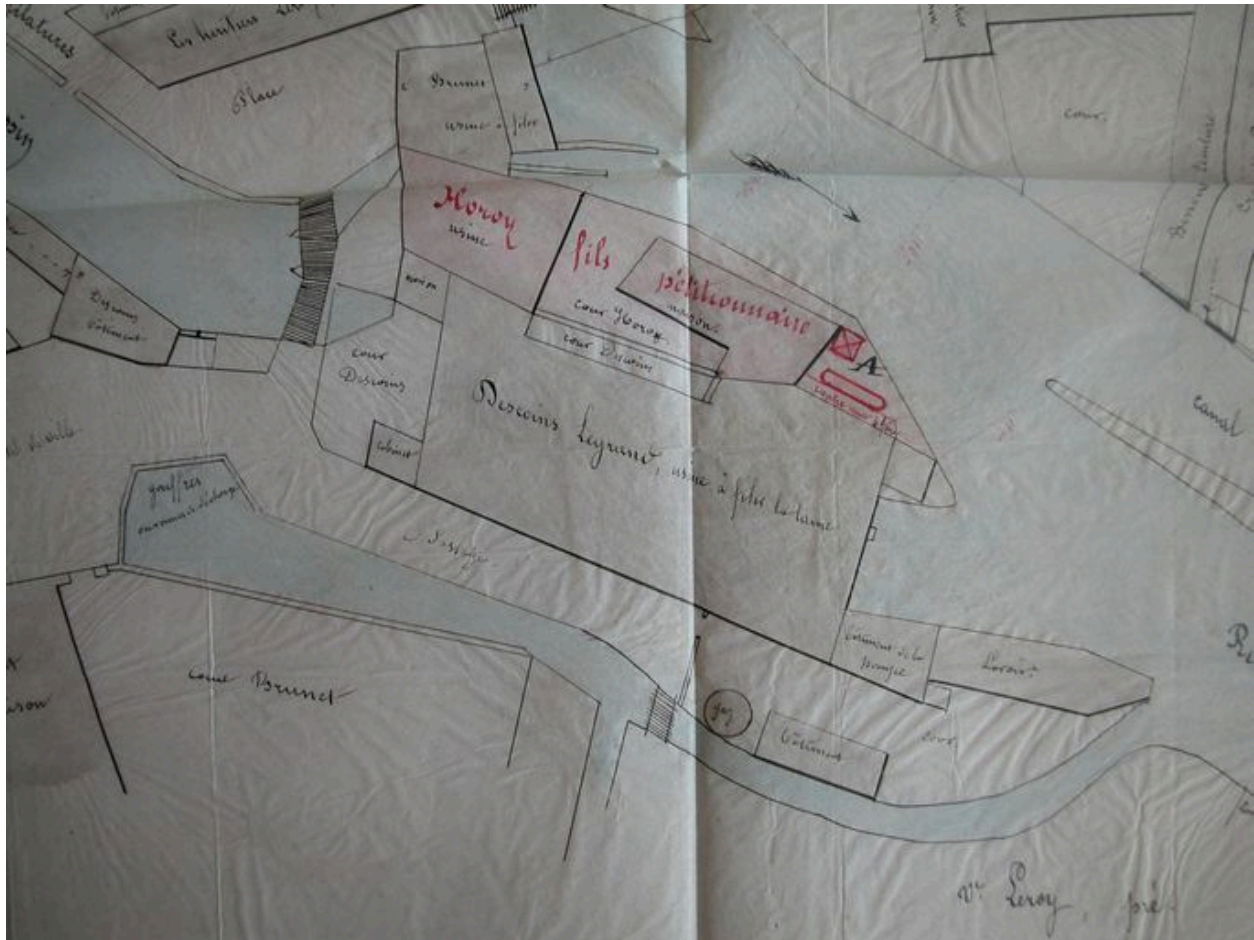
Plan des filatures Horoy et Descoins-Legrand, par Crouzet (garde-rivière), 1860.

IVR22_20046002919NUCAB

Auteur de l'illustration : Fournier Bertrand (reproduction)

Échelle : 1/500e.

(c) Région Hauts-de-France - Inventaire général ; (c) Département de l'Oise
reproduction soumise à autorisation du titulaire des droits d'exploitation



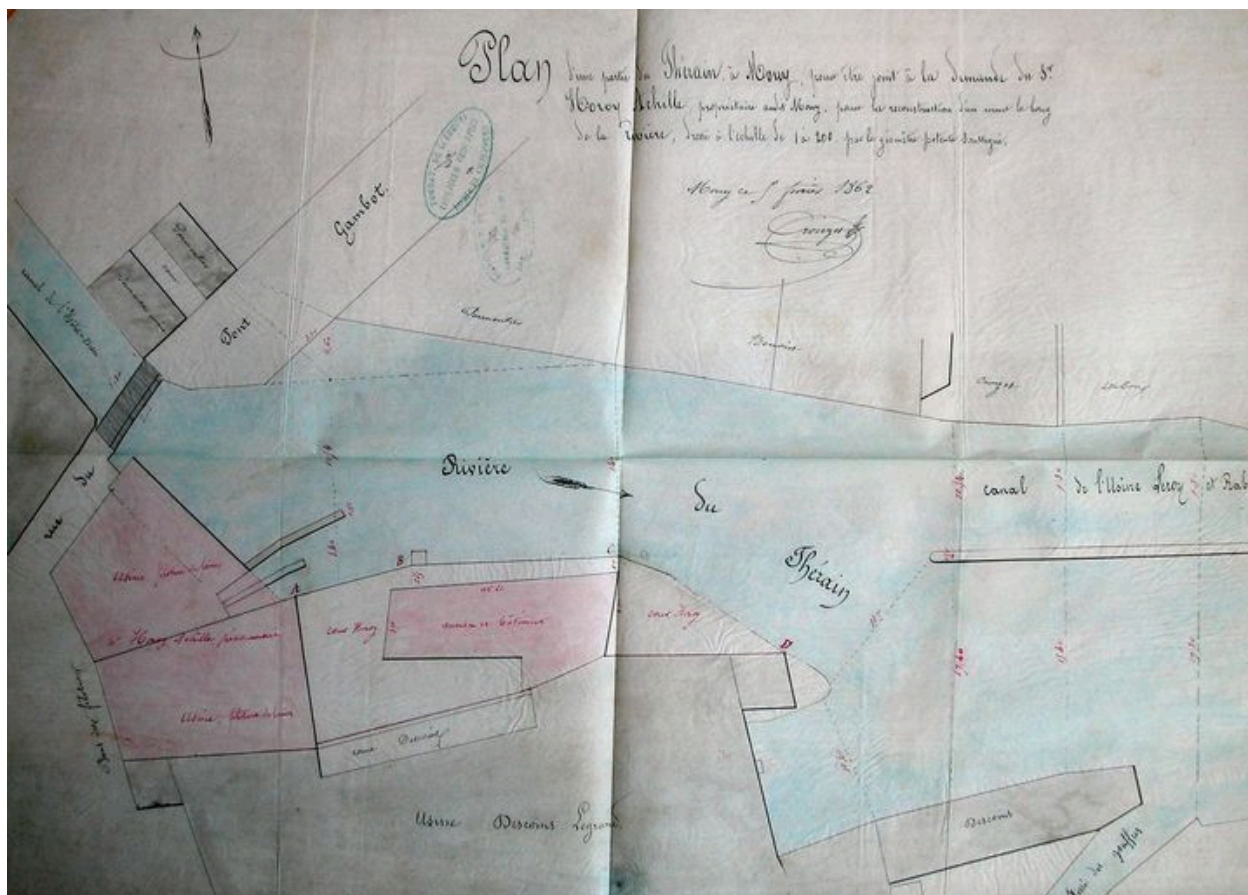
Plan de la filature Horoy fils pour l'installation d'une chaudière à vapeur, par Crouzet (garde-rivière), 17 février 1860.

IVR22_20046003135NUCA

Auteur de l'illustration : Fournier Bertrand (reproduction)

Échelle : 1/500e.

(c) Région Hauts-de-France - Inventaire général ; (c) Département de l'Oise
reproduction soumise à autorisation du titulaire des droits d'exploitation



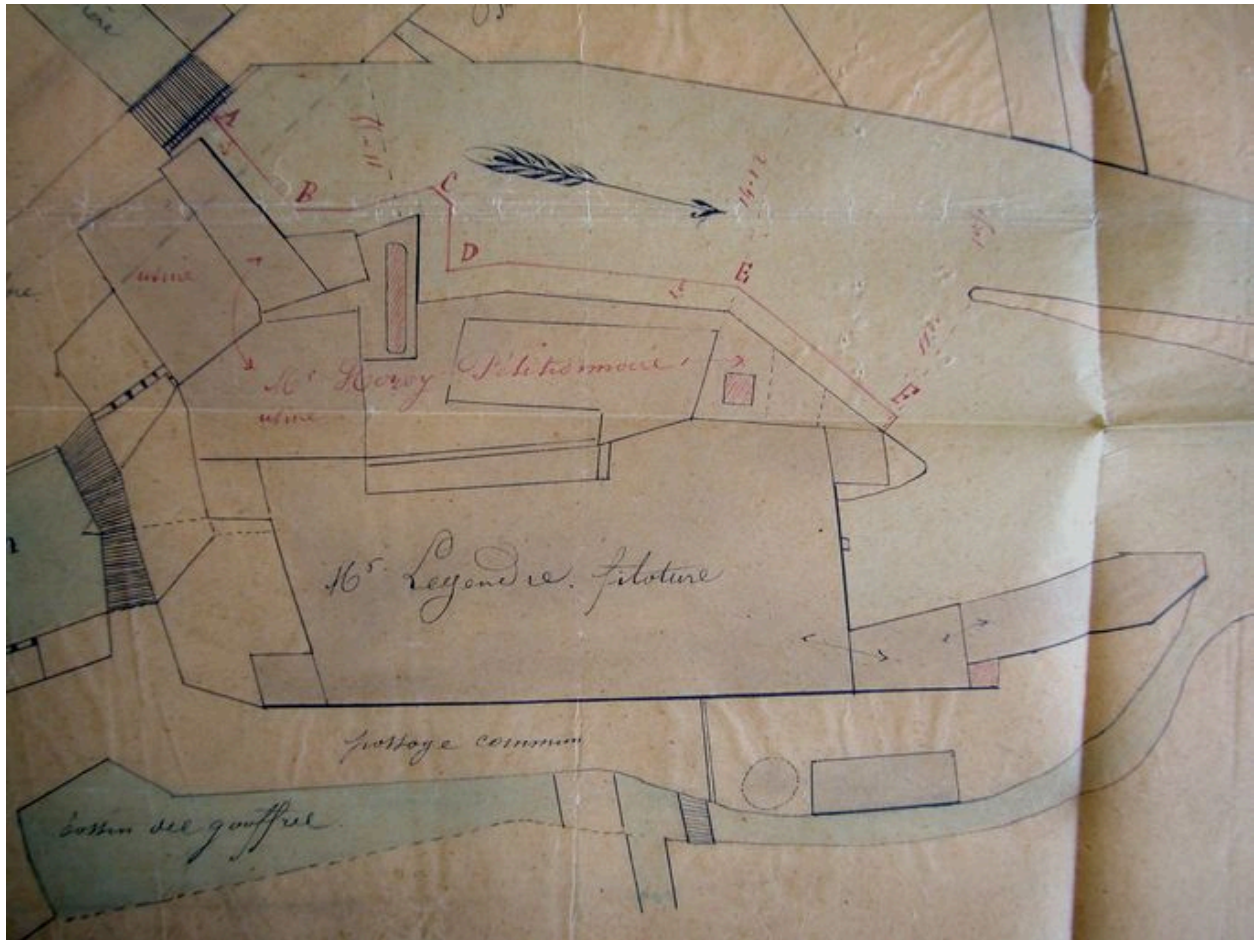
Plan des filatures Achille Horoy et Descoins, annexé à une demande de reconstruction d'un mur par M. Horoy, Crouzet (garde-rivière), 1862.

IVR22_20046003130NUCAB

Auteur de l'illustration : Fournier Bertrand (reproduction)

Échelle : 1/200e.

(c) Région Hauts-de-France - Inventaire général ; (c) Département de l'Oise
reproduction soumise à autorisation du titulaire des droits d'exploitation



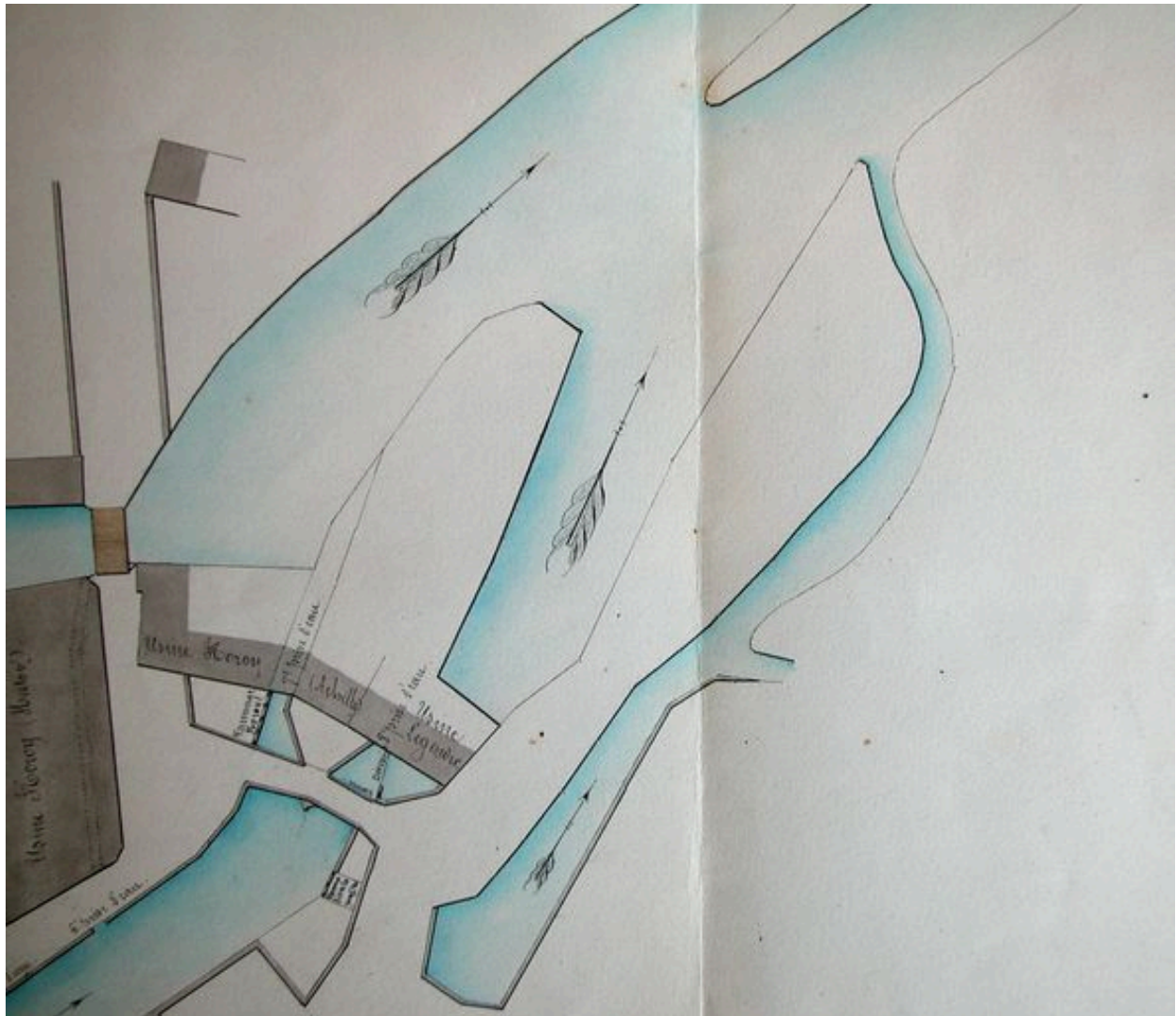
Plan des filatures Achille Horoy et Legendre, détail d'un plan de la ville de Mouy, par Crouzet (garde-rivière), 13 octobre 1863.

IVR22_20046003129NUCAB

Auteur de l'illustration : Fournier Bertrand (reproduction)

Échelle : 1/500e.

(c) Région Hauts-de-France - Inventaire général ; (c) Département de l'Oise
reproduction soumise à autorisation du titulaire des droits d'exploitation



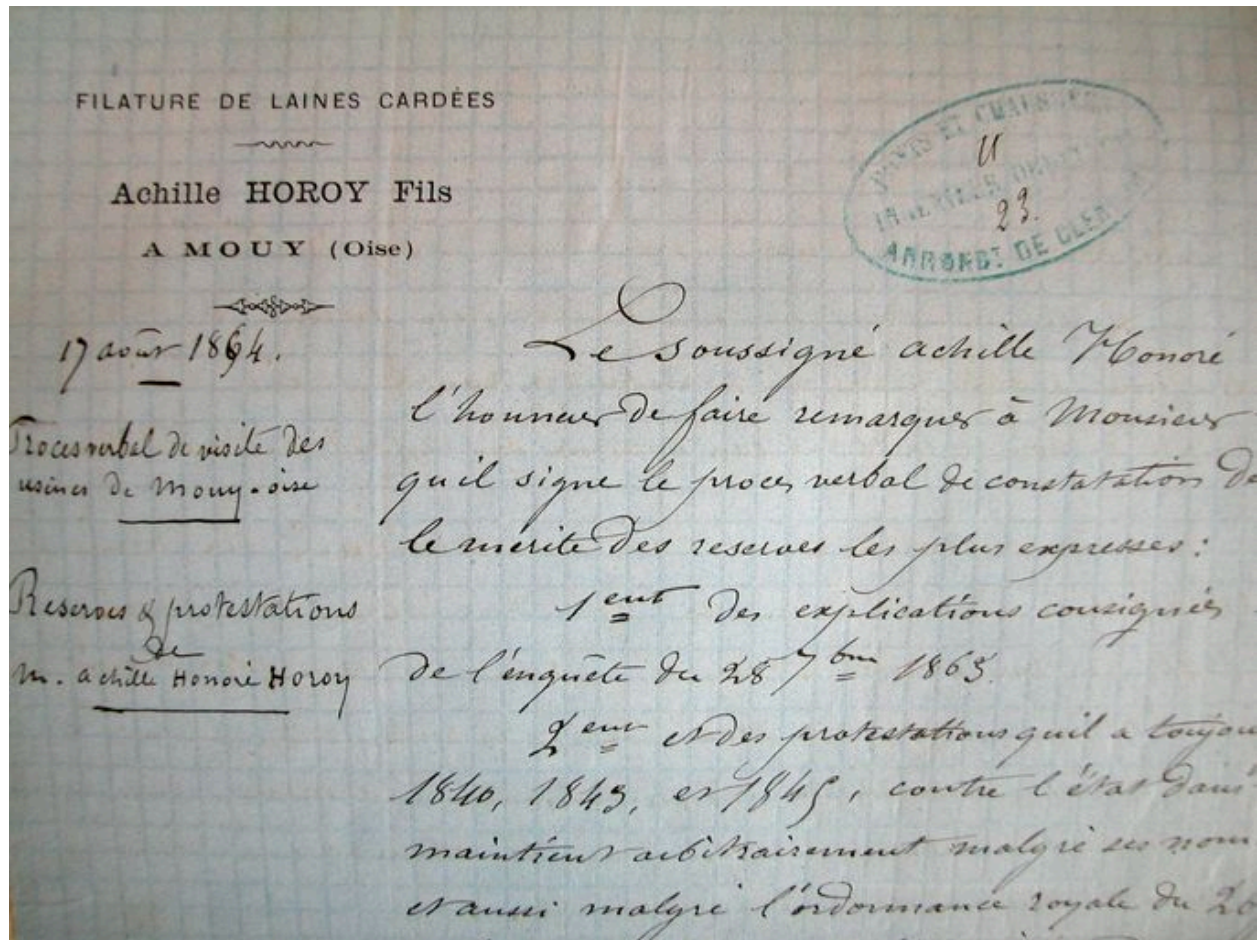
Plan des filatures, détail d'un plan d'une partie de la ville de Mouy, pour la révision du règlement des eaux dans la traversée de la ville, 2 septembre 1864

IVR22_20046003131NUCAB

Auteur de l'illustration : Fournier Bertrand (reproduction)

Échelle : 1/500e.

(c) Région Hauts-de-France - Inventaire général ; (c) Département de l'Oise
reproduction soumise à autorisation du titulaire des droits d'exploitation



En-tête de lettre commerciale de la filature de laine cardée Achille Horoy, 1864.

IVR22_20046003132NUCAB

Auteur de l'illustration : Fournier Bertrand (reproduction)

(c) Région Hauts-de-France - Inventaire général ; (c) Département de l'Oise
reproduction soumise à autorisation du titulaire des droits d'exploitation



Vue de la tannerie Basset au début du 20e siècle (Carte postale, coll. part.).

IVR22_20046003137NUCAB

Auteur de l'illustration : Fournier Bertrand (reproduction)

(c) Région Hauts-de-France - Inventaire général

reproduction soumise à autorisation du titulaire des droits d'exploitation



Sortie d'usine de la tannerie Basset, carte postale, Descamp (photographe), vers 1910 (coll. part.).

IVR22_20046003138NUCAB

Auteur de l'illustration : Fournier Bertrand (reproduction)

(c) Région Hauts-de-France - Inventaire général

reproduction soumise à autorisation du titulaire des droits d'exploitation



En-tête de lettre commerciale de la tannerie Basset, 1917.

IVR22_20046003128NUCAB

Auteur de l'illustration : Fournier Bertrand (reproduction)

(c) Région Hauts-de-France - Inventaire général ; (c) Département de l'Oise
reproduction soumise à autorisation du titulaire des droits d'exploitation



Vue aérienne de l'emplacement de l'usine en 1988.

IVR22_20046003034NUCAB

Auteur de l'illustration : Fournier Bertrand (reproduction)

(c) Région Hauts-de-France - Inventaire général

reproduction soumise à autorisation du titulaire des droits d'exploitation



Vue d'ensemble du square aménagé sur le site industriel.

IVR22_20046003033NUCA

Auteur de l'illustration : Bertrand Fournier

(c) Région Hauts-de-France - Inventaire général

reproduction soumise à autorisation du titulaire des droits d'exploitation



Vue du square aménagé sur l'emplacement du site industriel, avec en arrière plan la roue hydraulique.

IVR22_20046003032NUCA

Auteur de l'illustration : Bertrand Fournier

(c) Région Hauts-de-France - Inventaire général

reproduction soumise à autorisation du titulaire des droits d'exploitation



La roue hydraulique verticale remontée sur le site, vue de face.

IVR22_20046000206NUCA

Auteur de l'illustration : Thierry Lefébure

(c) Région Hauts-de-France - Inventaire général

reproduction soumise à autorisation du titulaire des droits d'exploitation



La roue hydraulique verticale remontée sur le site, vue de trois-quarts.

IVR22_20046000207NUCA

Auteur de l'illustration : Thierry Lefébure

(c) Région Hauts-de-France - Inventaire général

reproduction soumise à autorisation du titulaire des droits d'exploitation