

Hauts-de-France, Oise  
Noyon  
70 rue du Coizel

## Moulin à tan et scierie du Coizel (détruits)

### Références du dossier

Numéro de dossier : IA00049504

Date de l'enquête initiale : 1986

Date(s) de rédaction : 2009

Cadre de l'étude : inventaire topographique canton de Noyon, patrimoine industriel arrondissement de Compiègne

Degré d'étude : étudié

### Désignation

Dénomination : moulin à tan, scierie

Appellation : du Coizel

Parties constituantes non étudiées : bassin de retenue, four à pain, fournil, grange

### Compléments de localisation

Milieu d'implantation : en ville

Réseau hydrographique : ru de la Goele

Références cadastrales : 1831, C2, 1899 ; 1982, AT, 342

### Historique

Les bâtiments de ce moulin, d'abord destinés à la mouture de blé sont construits au début du 19e siècle, sur le site d'un précédent mentionné en 1195. En 1830, il est transformé en moulin à tan et scierie. En 1851, il appartient à Victor Descamps. L'activité de l'usine cesse avant 1914, et les bâtiments composant ce moulin sont détruits au cours des bombardements de la Première Guerre mondiale, en 1918.

Période(s) principale(s) : 1er quart 19e siècle

### Description

Moulin hydraulique construit en pierre de taille de moyen appareil, composé d'un étage carré et d'un étage de comble. Le matériau utilisé pour la couverture est inconnu. Il associait dans le même volume l'atelier de production et le corps de logis. La toiture était à longs pans et pignons couverts.

### Éléments descriptifs

Matériau(x) du gros-oeuvre, mise en oeuvre et revêtement : calcaire ; pierre de taille ; moyen appareil

Étage(s) ou vaisseau(x) : 1 étage carré, étage de comble

Type(s) de couverture : toit à longs pans ; pignon couvert

Énergies : énergie hydraulique ; produite sur place

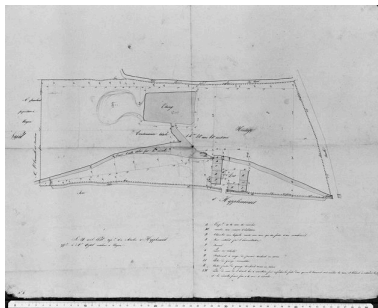
### Typologies et état de conservation

État de conservation : détruit

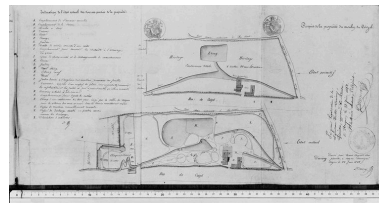
## Illustrations



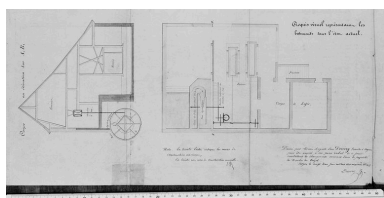
Plan de situation. Extrait du plan cadastral de 1831, section C2 1899.  
Repro. Monnehay-Vulliet Marie-Laure, Autr. Michel Hérold  
IVR22\_20096000525NUCA



Plan, 1850 (AD Oise ;  
fonds Silvert, 4710 176).  
Phot. Jean-Michel Périn  
IVR22\_19836000206XB



Plan, par Derivry, 1852 (AD  
Oise ; fonds Silvert, PV 429).  
Phot. Jean-Michel Périn  
IVR22\_19836000197XB



Plan et coupe, par Derivry, 1852  
(AD Oise ; fonds Silvert, PV 429).  
Phot. Jean-Michel Périn  
IVR22\_19836000195XB

## Dossiers liés

### Dossiers de synthèse :

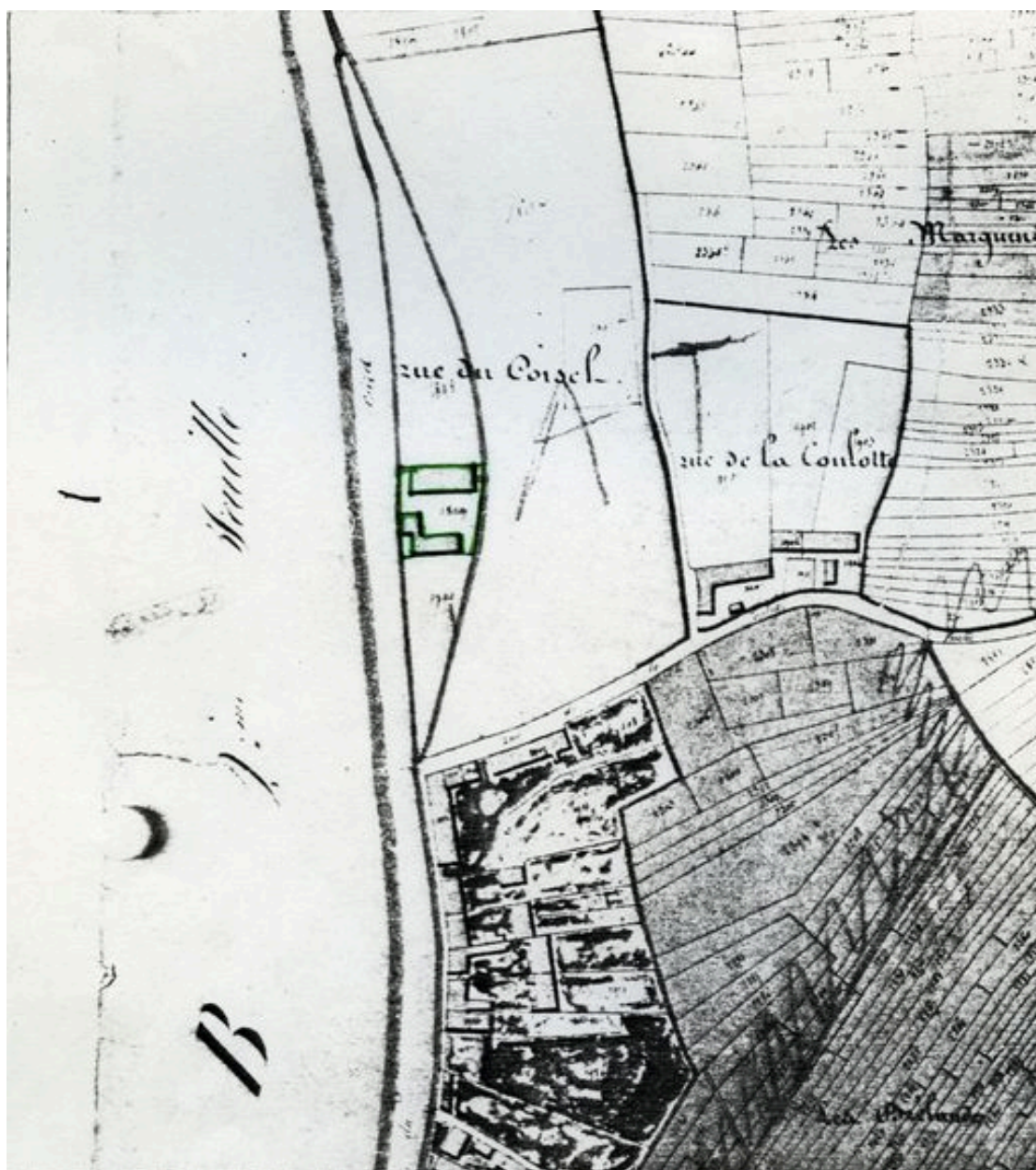
Le canton de Noyon : le territoire de la commune de Noyon (IA60000339) Hauts-de-France, Oise, Noyon

Le patrimoine industriel de l'arrondissement de Compiègne - dossier de présentation (IA60001168)

### Oeuvre(s) contenue(s) :

Auteur(s) du dossier : Bertrand Fournier, Michel Hérold, Alain Nafilyan

Copyright(s) : (c) Région Hauts-de-France - Inventaire général ; (c) AGIR-Pic



Plan de situation. Extrait du plan cadastral de 1831, section C2 1899.

IVR22\_20096000525NUCA

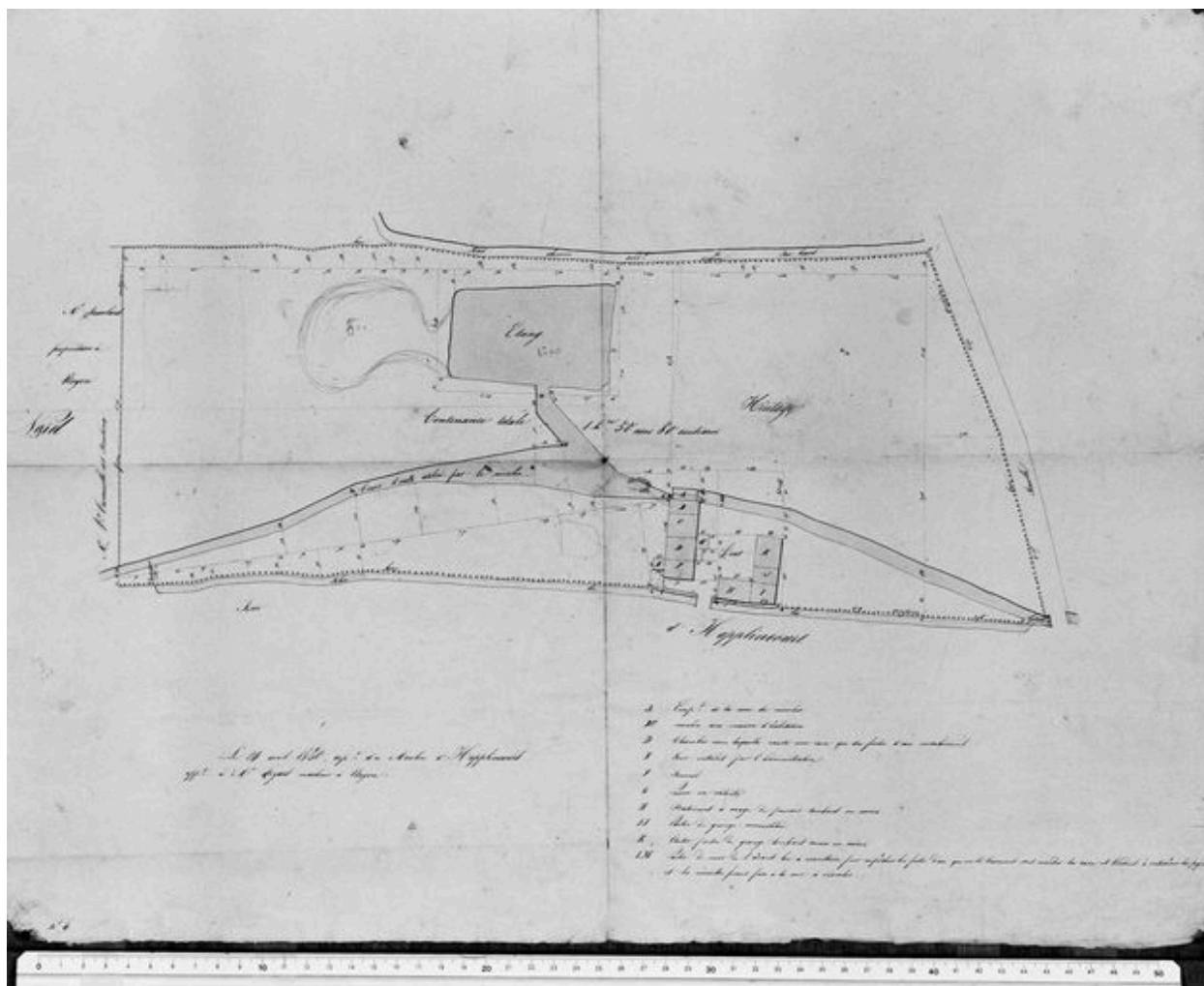
Auteur de l'illustration (reproduction) : Monnehay-Vulliet Marie-Laure

Auteur du document reproduit : Michel Hérold

Technique de relevé : reprise de fond ;

(c) Région Hauts-de-France - Inventaire général

reproduction soumise à autorisation du titulaire des droits d'exploitation



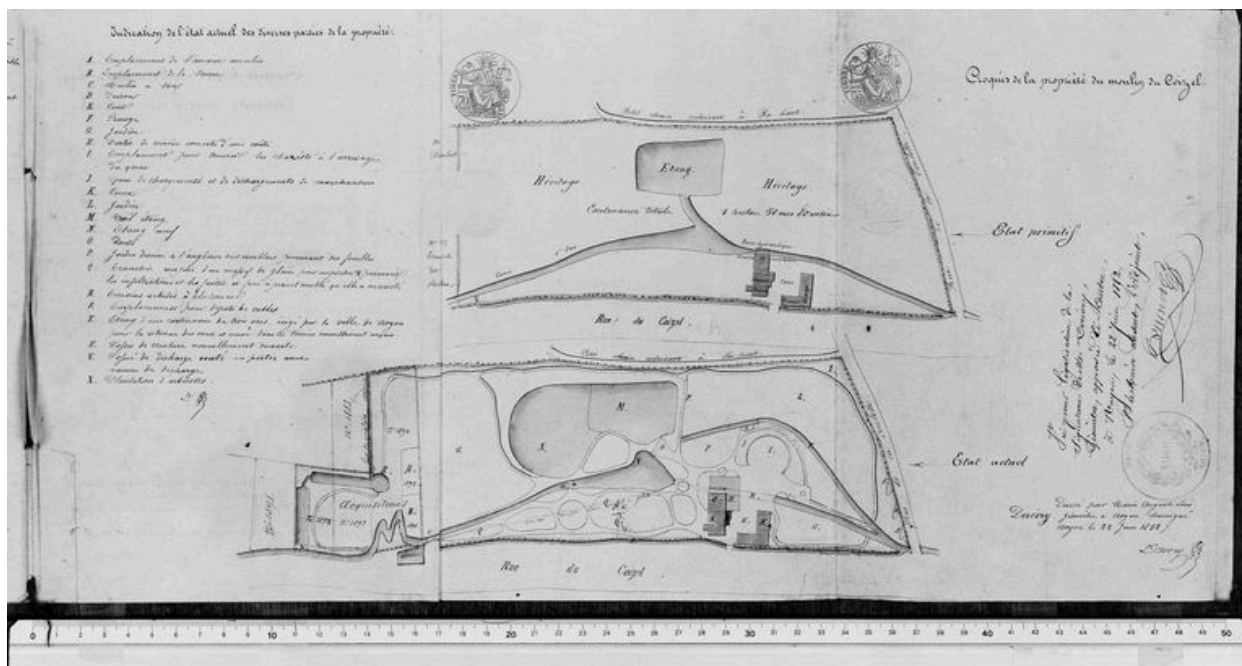
Plan, 1850 (AD Oise ; fonds Silvert, 4710 176).

IVR22\_19836000206XB

Auteur de l'illustration : Jean-Michel Périn

(c) Région Hauts-de-France - Inventaire général

reproduction soumise à autorisation du titulaire des droits d'exploitation



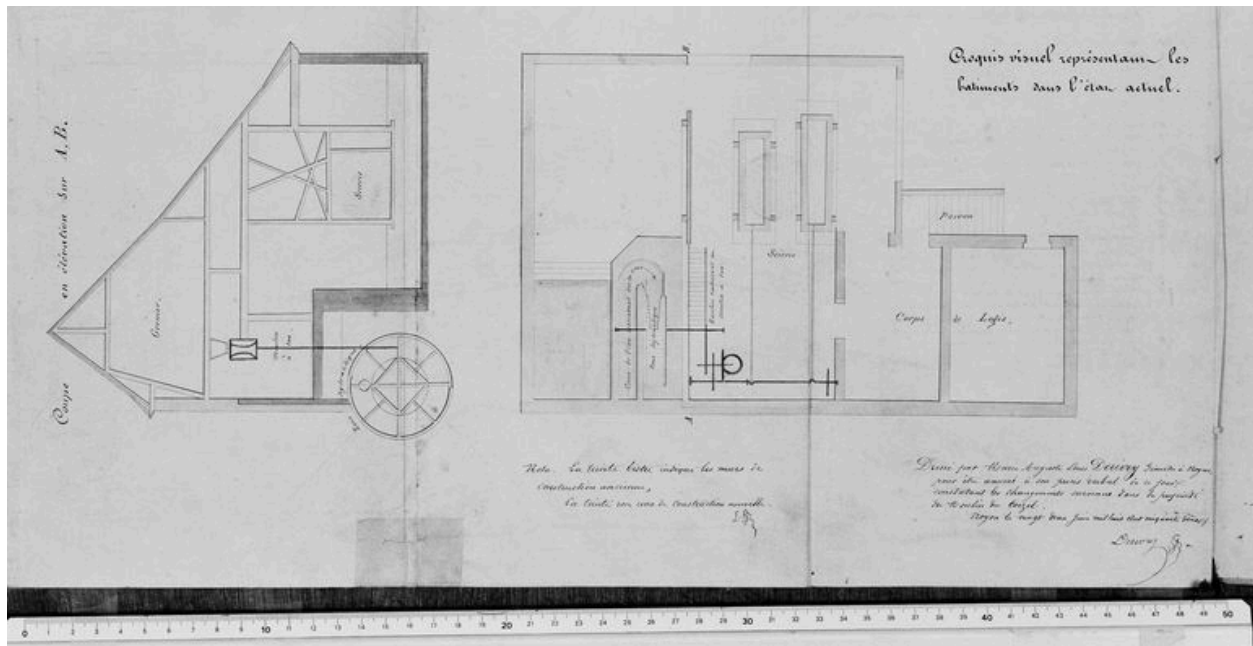
Plan, par Derivry, 1852 (AD Oise ; fonds Silvert, PV 429).

IVR22\_19836000197XB

Auteur de l'illustration : Jean-Michel Périn

(c) Région Hauts-de-France - Inventaire général

reproduction soumise à autorisation du titulaire des droits d'exploitation



Plan et coupe, par Derivry, 1852 (AD Oise ; fonds Silvert, PV 429).

IVR22\_19836000195XB

Auteur de l'illustration : Jean-Michel Périn

(c) Région Hauts-de-France - Inventaire général

reproduction soumise à autorisation du titulaire des droits d'exploitation