

Hauts-de-France, Oise
Grandrû
le Moulin-de-Bas

Ancien moulin à farine dit Moulin de Bas

Références du dossier

Numéro de dossier : IA00049398

Date de l'enquête initiale : 1986

Date(s) de rédaction : 2009

Cadre de l'étude : inventaire topographique canton de Noyon, patrimoine industriel arrondissement de Compiègne

Degré d'étude : étudié

Désignation

Dénomination : moulin à farine

Appellation : de Bas

Destinations successives : maison

Parties constituantes non étudiées : logement patronal, atelier de fabrication, étable à chevaux, grange

Compléments de localisation

Milieu d'implantation : isolé

Réseau hydrographique : dérivation du Grand-ru

Références cadastrales : 1978, ZC, 35

Historique

Le moulin, représenté sur la carte de Cassini, est construit au 18^e siècle, sur un bras de dérivation du cours naturel du Rû, à l'initiative de l'abbaye Saint-Eloi de Noyon. Après la Révolution, il est vendu comme bien national à Boniface Breton. Vers 1860, il appartient à Siméon-Victor Morcrette, qui ne peut plus le faire fonctionner que 2 ou 3 jours par éclusée. Une roue hydraulique verticale par-dessous de 4,62 m de diamètre est signalée sur le site, au milieu du 19^e siècle. L'activité cesse en 1914 et les bâtiments sont en partie détruits par les bombardements de la Première Guerre mondiale. En 1928, les parties endommagées sont reconstruites mais sa propriétaire, madame Pottier, déclare officiellement ne plus exploiter l'énergie du moulin et abandonne ses droits de chute. Les bâtiments perdent donc leur usage industriel et sont uniquement destinés à l'habitation. Au milieu du 19^e siècle, présence d'une roue hydraulique verticale par-dessous de 4,62 m de diamètre.

Période(s) principale(s) : 18^e siècle, 2^e quart 20^e siècle, 2^e quart 20^e siècle

Description

L'ancien moulin et le logement associé sont construits en pan de bois hourdé en torchis, à l'exception d'une partie du rez-de-chaussée et des pignons, qui sont en brique. Il est couvert d'un toit en ardoise à longs pans et pignon découvert. Les bâtiments abritant la remise, la grange et l'étable à chevaux sont également en pan de bois hourdé en torchis sur solin de brique. La toiture à longs pans et pignons couverts est en partie en tuile mécanique et en partie en matériaux synthétiques.

Éléments descriptifs

Matériau(x) du gros-oeuvre, mise en oeuvre et revêtement : brique ; bois ; torchis ; pan de bois

Matériau(x) de couverture : ardoise, tuile mécanique, matériau synthétique en couverture

Étage(s) ou vaisseau(x) : sous-sol, étage de soubassement, 1 étage carré

Type(s) de couverture : toit à longs pans ; pignon découvert ; pignon couvert

Énergies : énergie hydraulique

Typologies et état de conservation

État de conservation : établissement industriel désaffecté

Statut, intérêt et protection

Statut de la propriété : propriété privée

Références documentaires

Documents d'archive

- AD Oise. Série S ; 7 Sp 260. **Cours d'eau et usines.**

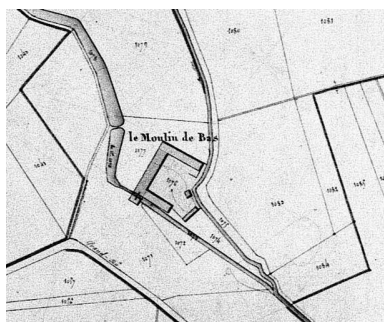
Documents figurés

- [**Plan masse du moulin, extrait du plan général annexé au règlement des moulins du ru de Grandrû**], dessin, 29 octobre 1863 (AD Oise ; 7 Sp 260).

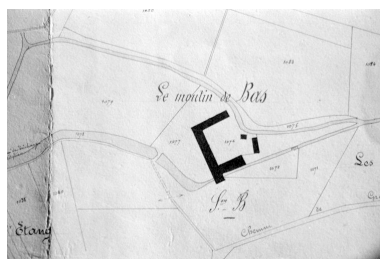
Bibliographie

- GRAVES, Louis. **Précis statistique sur le canton de Noyon.** In *Annuaire de l'Oise*. Beauvais, 1851. p. 66-67, p. 219.

Illustrations



Extrait du cadastre napoléonien (DGI).
Repro. Isabelle Barbedor
IVR22_20096000545NUCA



Plan masse du moulin,
1863 (AD Oise ; 7 Sp 260).
Phot. Jean-Michel Périn
IVR22_20026000020ZB



Plan de situation. Extrait du plan cadastral de 1978, section ZC 35.
Repro. Monnehay-Vulliet Marie-Laure , Autr. Michel Hérold
IVR22_20096000125NUCA



Moulin transformé en logement : élévation sur cour.
Phot. Jean-Michel Perrin
IVR22_19846001072X



Grange. Elévation sur cour.
Phot. Jean-Michel Perrin
IVR22_19846001069X

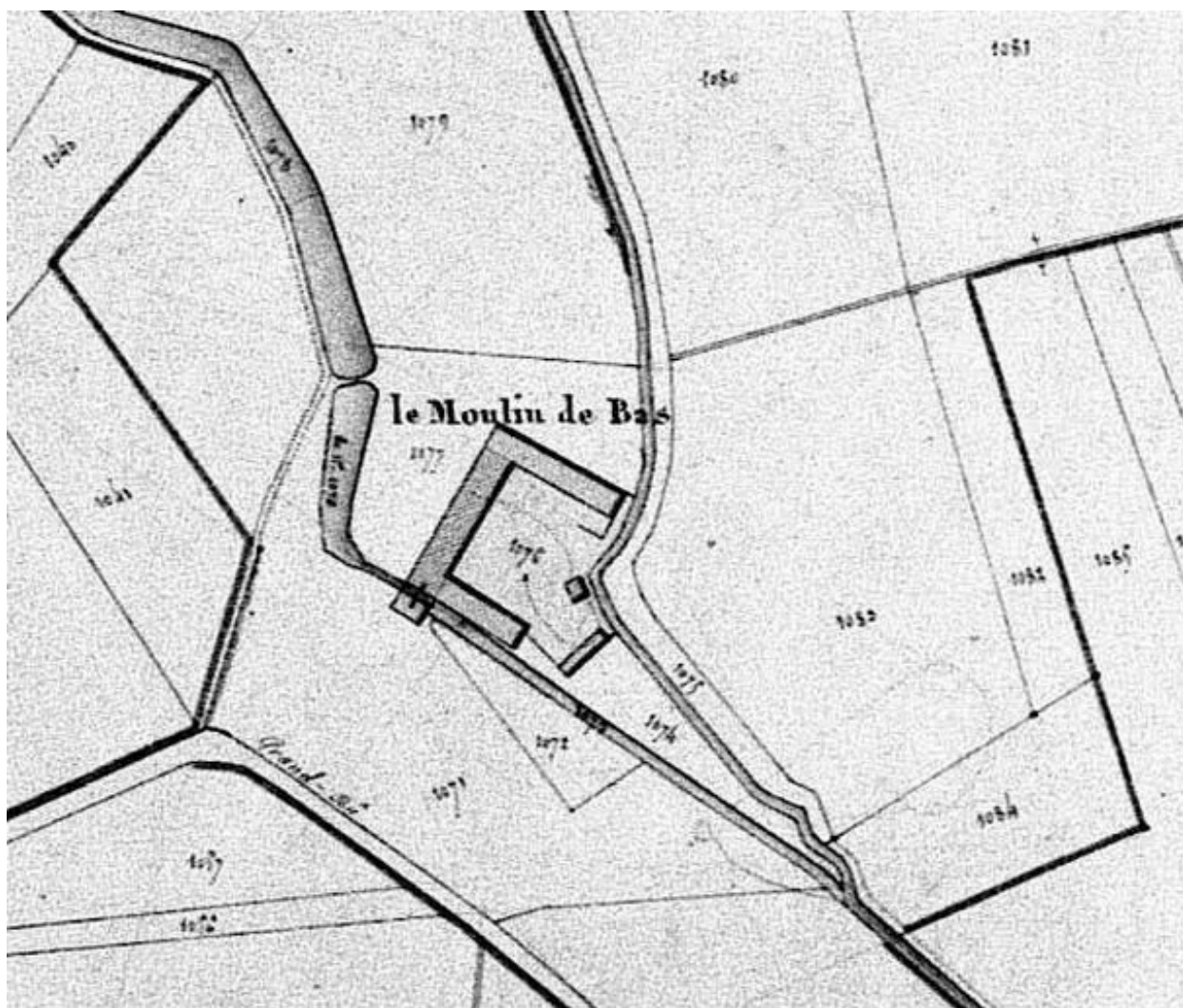
Dossiers liés

Dossiers de synthèse :

Le canton de Noyon : le territoire de la commune de Grandrû (IA60000325) Hauts-de-France, Oise, Grandrû
Le patrimoine industriel de l'arrondissement de Compiègne - dossier de présentation (IA60001168)
Les usines agroalimentaires (moulins à blé, moulins à huile, féculerie, sucrerie de betteraves, distilleries d'alcool, féculeries, brasseries) dans l'arrondissement de Compiègne (IA60003001)

Oeuvre(s) contenue(s) :

Auteur(s) du dossier : Bertrand Fournier, Michel Hérold, Alain Nafilyan
Copyright(s) : (c) Région Hauts-de-France - Inventaire général ; (c) AGIR-Pic

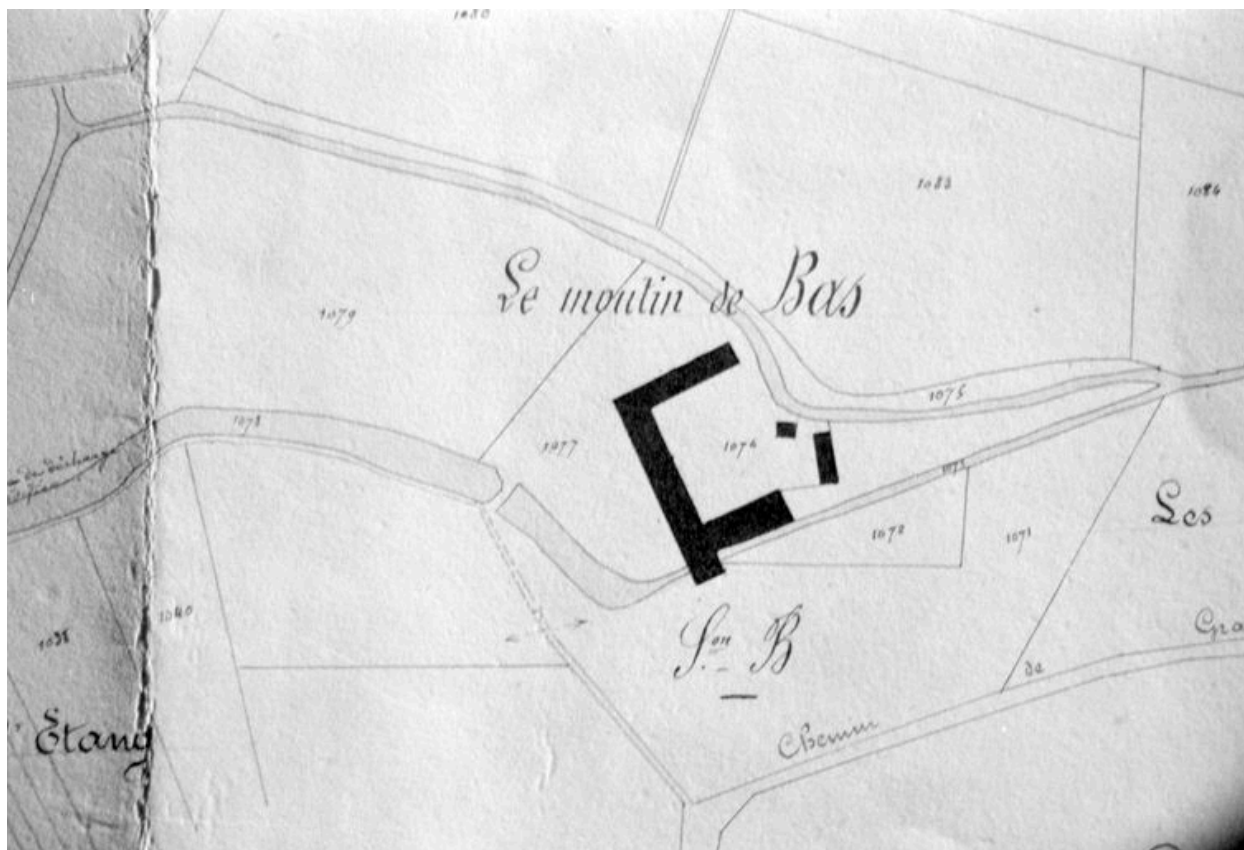


Extrait du cadastre napoléonien (DGI).

IVR22_20096000545NUCA

Auteur de l'illustration (reproduction) : Isabelle Barbedor

(c) Région Hauts-de-France - Inventaire général ; (c) Ministère des finances
reproduction soumise à autorisation du titulaire des droits d'exploitation

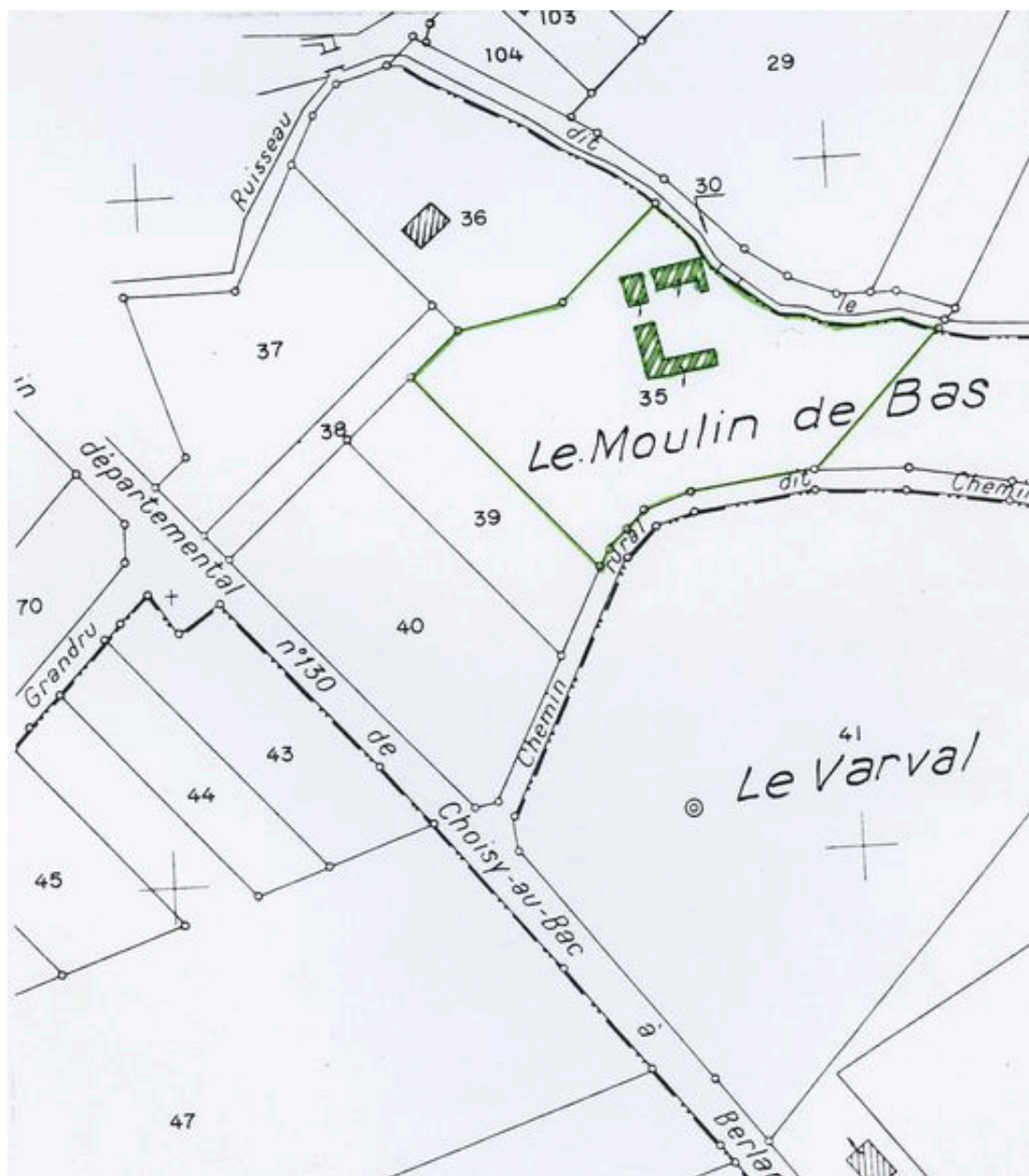


Plan masse du moulin, 1863 (AD Oise ; 7 Sp 260).

IVR22_20026000020ZB

Auteur de l'illustration : Jean-Michel Périn

(c) Région Hauts-de-France - Inventaire général ; (c) Département de l'Oise - Archives départementales
reproduction soumise à autorisation du titulaire des droits d'exploitation



Plan de situation. Extrait du plan cadastral de 1978, section ZC 35.

IVR22_20096000125NUCA

Auteur de l'illustration (reproduction) : Monnehay-Vulliet Marie-Laure

Auteur du document reproduit : Michel Hérold

Technique de relevé : reprise de fond ;

(c) Région Hauts-de-France - Inventaire général

reproduction soumise à autorisation du titulaire des droits d'exploitation



Moulin transformé en logement : élévation sur cour.

IVR22_19846001072X

Auteur de l'illustration : Jean-Michel Perrin

(c) Région Hauts-de-France - Inventaire général

reproduction soumise à autorisation du titulaire des droits d'exploitation



Grange. Elévation sur cour.

IVR22_19846001069X

Auteur de l'illustration : Jean-Michel Perrin

(c) Région Hauts-de-France - Inventaire général

reproduction soumise à autorisation du titulaire des droits d'exploitation