

Hauts-de-France, Nord
Le Maisnil

casemate à mortier 7

Références du dossier

Numéro de dossier : IA59004942

Date de l'enquête initiale : 2012

Date(s) de rédaction : 2014

Cadre de l'étude : enquête thématique régionale Les ouvrages fortifiés de la Première Guerre mondiale

Degré d'étude : étudié

Désignation

Dénomination : casemate

Précision sur la dénomination : casemate d'artillerie

Appellation : 7 , blockhaus

Compléments de localisation

Milieu d'implantation :

Références cadastrales : 2014, 0A, 163

Historique

Cette casemate d'artillerie allemande abritait un mortier. Situé à 600 m des lignes britanniques elle semble avoir est construite assez tardivement, autour de 1917, à en juger par sa conception.

Période(s) principale(s) : 1er quart 20e siècle

Description

Cette casemate d'artillerie était armée d'un mortier (Minenwefer en allemand) comme l'atteste sa fosse à canon encaissée et en arc de cercle. Contrairement aux casemates d'artillerie à tirs tendus rencontrées sur l'aire d'étude, cette dernière ne comporte pas d'orifice d'entrée du canon. Ce dernier a donc été installé avant l'achèvement de l'abri ou acheminé en pièces détachées une fois l'édifice achevé... La chambre de tir proprement dite, de forme rectangulaire, est flanquée de deux salles contiguës distribuées par un même couloir. La salle ouest, peut-être le magasin à munitions, est couverte d'une dalle à double cellules d'éclatement. L'édifice comporte trois entrées, une à l'ouest et deux au sud.

Éléments descriptifs

Matériau(x) du gros-oeuvre, mise en oeuvre et revêtement : béton, béton armé

Matériau(x) de couverture : béton en couverture

Étage(s) ou vaisseau(x) : en rez-de-chaussée

Type(s) de couverture : terrasse

Typologies et état de conservation

Typologies : cellule d'éclatement ; magasin à munitions ; cuve à canon

État de conservation : désaffecté

Statut, intérêt et protection

Bunker 7

Intérêt de l'œuvre : vestiges de guerre

Statut de la propriété : propriété privée

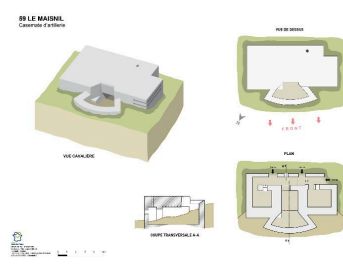
Illustrations



Situation de l'édifice (cercle du bas) sur une photographie aérienne britannique du 24/09/1918
Phot. Jean-Marc Ramette
IVR32_20175900156NUCA



Situation de l'édifice (cercle du bas) sur une photographie aérienne du 13/03/1965. La cuve à canon est ici bien visible
Phot. Jean-Marc Ramette
IVR32_20175900157NUCA



Plan, coupe et vue cavalière d'après relevés de terrain.
Dess. Eddy Stein
IVR32_20165901756NUD




Elévation sud.
Phot. Jean-Marc Ramette
IVR31_20145905340NUCA



Vue vers nord-est. L'entrée latérale et les deux entrées antérieure
Phot. Jean-Marc Ramette
IVR31_20145905346NUCA



Elévation ouest, cellules d'éclatement (?)
Phot. Jean-Marc Ramette
IVR31_20145905344NUCA



Elévation ouest, détail d'une cellule d'éclatement
Phot. Jean-Marc Ramette
IVR31_20145905345NUCA



Elévation nord, la cuve à canon (au grand angle)
Phot. Jean-Marc Ramette
IVR32_20165901525NUCA



Elévation nord, la cuve à canon (au grand angle)
Phot. Jean-Marc Ramette
IVR32_20165901526NUCA



Elévation nord, la cuve
à canon (au grand angle)
Phot. Jean-Marc Ramette
IVR32_20165901527NUCA



Elévation nord, la cuve à canon,
vue verticale (au grand angle)
Phot. Jean-Marc Ramette
IVR32_20165901524NUCA



Couloir de distribution, vers l'ouest
Phot. Pierre Thibaut
IVR31_20155902004NUCA



Depuis le couloir,
l'entrée de la salle ouest
Phot. Pierre Thibaut
IVR31_20155902003NUCA



Depuis la salle ouest, vers
le couloir de distribution.
Phot. Pierre Thibaut
IVR31_20155902002NUCA

Dossiers liés

Dossiers de synthèse :

Les ouvrages fortifiés de la première guerre mondiale : le Champ de bataille des Weppes - dossier de présentation (IA59005044)

Oeuvre(s) contenue(s) :

Auteur(s) du dossier : Jean-Marc Ramette

Copyright(s) : (c) Région Hauts-de-France - Inventaire général



Situation de l'édifice (cercle du bas) sur une photographie aérienne britannique du 24/09/1918

Référence du document reproduit :

- **Photographie aérienne** du 29/09/1918 (Imperial War Museum, Londres ; 32948).

IVR32_20175900156NUCA

Auteur de l'illustration : Jean-Marc Ramette

(c) Imperial War Museum, London, United-Kingdom ; (c) Région Hauts-de-France - Inventaire général
reproduction soumise à l'autorisation du titulaire des droits d'exploitation



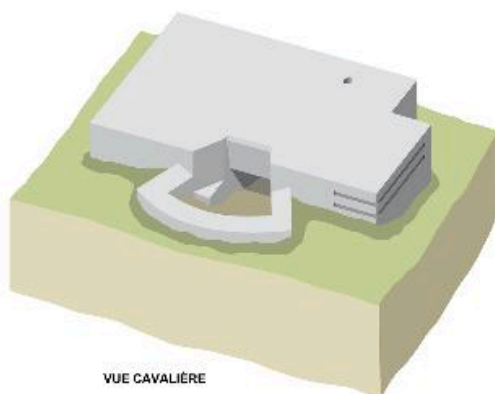
Situation de l'édifice (cercle du bas) sur une photographie aérienne du 13/03/1965. La cuve à canon est ici bien visible

IVR32_20175900157NUCA

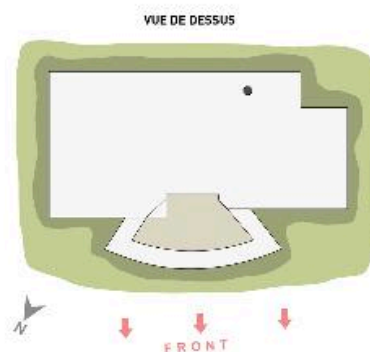
Auteur de l'illustration : Jean-Marc Ramette

(c) IGN ; (c) Région Hauts-de-France - Inventaire général
reproduction soumise à autorisation du titulaire des droits d'exploitation

59 LE MAISNIL
Casemate d'artillerie

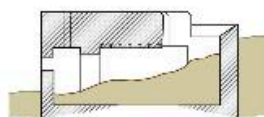


VUE CAVALIÈRE

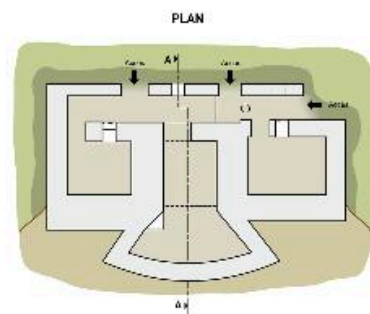


VUE DE DESSUS

FRONT



COUPE TRANSVERSALE A-A



PLAN



Logo de la Région Hauts-de-France
Service de l'Inventaire
1, rue de la République
59000 Lille
03 20 39 10 00
www.hautsdefrance.fr



Plan, coupe et vue cavalière d'après relevés de terrain.

IVR32_20165901756NUD

Auteur de l'illustration : Eddy Stein

(c) Région Hauts-de-France - Inventaire général

reproduction soumise à autorisation du titulaire des droits d'exploitation



Elévation sud.

IVR31_20145905340NUCA

Auteur de l'illustration : Jean-Marc Ramette

(c) Région Hauts-de-France - Inventaire général

reproduction soumise à autorisation du titulaire des droits d'exploitation




Vue vers nord-est. L'entrée latérale et les deux entrées antérieure

IVR31_20145905346NUCA

Auteur de l'illustration : Jean-Marc Ramette

(c) Région Hauts-de-France - Inventaire général

reproduction soumise à autorisation du titulaire des droits d'exploitation



Elévation ouest, cellules d'éclatement (?)

IVR31_20145905344NUCA

Auteur de l'illustration : Jean-Marc Ramette

(c) Région Hauts-de-France - Inventaire général

reproduction soumise à autorisation du titulaire des droits d'exploitation



Elévation ouest, détail d'une cellule d'éclatement

IVR31_20145905345NUCA

Auteur de l'illustration : Jean-Marc Ramette

(c) Région Hauts-de-France - Inventaire général

reproduction soumise à autorisation du titulaire des droits d'exploitation



Elévation nord, la cuve à canon (au grand angle)

IVR32_20165901525NUCA

Auteur de l'illustration : Jean-Marc Ramette

(c) Région Hauts-de-France - Inventaire général

reproduction soumise à autorisation du titulaire des droits d'exploitation



Elévation nord, la cuve à canon (au grand angle)

IVR32_20165901526NUCA

Auteur de l'illustration : Jean-Marc Ramette

(c) Région Hauts-de-France - Inventaire général

reproduction soumise à autorisation du titulaire des droits d'exploitation



Elévation nord, la cuve à canon (au grand angle)

IVR32_20165901527NUCA

Auteur de l'illustration : Jean-Marc Ramette

(c) Région Hauts-de-France - Inventaire général

reproduction soumise à autorisation du titulaire des droits d'exploitation



Elévation nord, la cuve à canon, vue verticale (au grand angle)

IVR32_20165901524NUCA

Auteur de l'illustration : Jean-Marc Ramette

(c) Région Hauts-de-France - Inventaire général

reproduction soumise à autorisation du titulaire des droits d'exploitation



Couloir de distribution, vers l'ouest

IVR31_20155902004NUCA

Auteur de l'illustration : Pierre Thibaut

(c) Région Hauts-de-France - Inventaire général

reproduction soumise à autorisation du titulaire des droits d'exploitation



Depuis le couloir, l'entrée de la salle ouest

IVR31_20155902003NUCA

Auteur de l'illustration : Pierre Thibaut

(c) Région Hauts-de-France - Inventaire général

reproduction soumise à autorisation du titulaire des droits d'exploitation



Depuis la salle ouest, vers le couloir de distribution.

IVR31_20155902002NUCA

Auteur de l'illustration : Pierre Thibaut

(c) Région Hauts-de-France - Inventaire général

reproduction soumise à autorisation du titulaire des droits d'exploitation