

Hauts-de-France, Aisne  
Château-Thierry  
rue du Château

## Château fort Saint-Thibaud, Notre-Dame-du-Châtel

### Références du dossier

Numéro de dossier : IA00127922  
Date de l'enquête initiale : 1993  
Date(s) de rédaction : 1994  
Cadre de l'étude : inventaire topographique ville de Château-Thierry  
Degré d'étude : étudié

### Désignation

Dénomination : château fort  
Vocable : Saint-Thibaud, Notre-Dame-du-Châtel  
Parties constituantes non étudiées : église, logis, enceinte, donjon, ouvrage d'entrée

### Compléments de localisation

Milieu d'implantation : en ville  
Références cadastrales : . 1832 B 1911 A 1917 ; . 1982 AD 221, 227 A 229

### Historique

L'occupation la plus ancienne du site du château semble être du 5e siècle, mais la construction subsistante la plus ancienne est le donjon, siège de l'aula carolingienne, édifié au 9e ou 10e siècle, et transformé au 12e siècle en tour maîtresse de défense. De l'église paroissiale Notre-Dame du château, devenue prieuré prémontré dans le 2e quart du 12e siècle, subsistent des chapiteaux datables de la 2e moitié du 11e siècle (voir dossier) qui proviendraient de sa crypte. En 1105, le comte de Champagne Thibaud le Grand fit élever une chapelle Saint-Thibaud (détruite dans le 4e quart du 15e siècle). Le mur d'enceinte a pour l'essentiel été construit dans les années 1220, tandis que l'ouvrage d'entrée, connu sous le nom de porte Saint-Jean, a été réalisé vers 1300. Dans le 4e quart du 15e siècle, le Bâtard de Bourgogne arasa le donjon pour en faire une plate-forme d'artillerie et établit au devant un fossé sec enjambé par un pont, ainsi qu'une nouvelle porte en avant de la porte Saint-Jean (détruite). Dans le 3e quart du 16e siècle, un nouveau logis (le précédent est indatable) est construit pour François, duc d'Alençon (il en subsiste un relevé de 1648). Un autre logis est construit pour le cardinal de Richelieu dans le 2e quart du 17e siècle, lui aussi détruit. La nef de l'église Notre-Dame est détruite des 1698, tandis que l'ensemble des constructions qui s'élevaient sur la plate-forme du château disparaissent entre 1798 et 1814, ne laissant subsister que l'enceinte et le donjon arasé

Période(s) principale(s) : 9e siècle, 10e siècle (?), limite 11e siècle 12e siècle (détruit), 1er quart 13e siècle, limite 13e siècle 14e siècle, 4e quart 15e siècle, 3e quart 16e siècle (détruit), 2e quart 17e siècle (détruit)

### Description

La porte saint Jean est à revêtement en calcaire moyen appareil à bossage ; l'enceinte est à parement de grès et dans une moindre mesure de calcaire moyen appareil sur un gros oeuvre en moellon ; le donjon présente à la fois un parement de grès (face sud), du calcaire moyen ou grand appareil ou en moellon (autres faces) ; les parties subsistantes du château sont aujourd'hui recouvertes de terrasses gazonnées ou maçonnées, l'ancienne couverture est inconnue

### Éléments descriptifs

Matériau(x) du gros-oeuvre, mise en oeuvre et revêtement : calcaire ; meulière ; grès ; bossage ; moyen appareil

## Typologies et état de conservation

État de conservation : vestiges

## Statut, intérêt et protection

L'intégralité du dossier est consultable au centre de documentation de l'Inventaire et du Patrimoine culturel.

Intérêt de l'œuvre : à signaler

Éléments remarquables : ouvrage d'entrée

Protections : classé MH, 1921/10/22

Statut de la propriété : propriété publique

## Illustrations



Vue générale du château en hiver, depuis le haut de la tour Balhan.

Phot. Patrick Glotain  
IVR22\_19930200886VA



Vue générale des remparts, côté sud.

Phot. Thierry Lefébure  
IVR22\_19940200775VA




La Tour du Roy et les remparts du midi.

Phot. Patrick Glotain  
IVR22\_19930200495X



La porte saint-Jean, vue de la rue du Château.

Phot. Patrick Glotain  
IVR22\_19930200507V



La porte Saint-Jean, depuis le 33 rue du Château.

Phot. Thierry Lefébure  
IVR22\_19940201169XA



La porte Saint-Jean, depuis le chemin d'accès.

Phot. Thierry Lefébure  
IVR22\_19940200776VA



Le revers de la porte Saint-Jean, depuis l'esplanade de la basse-cour.

Phot. Patrick Glotain  
IVR22\_19930200501V



Le donjon, depuis l'esplanade de la basse-cour.

Phot. Patrick Glotain  
IVR22\_19930200516V




Le "donjon" vu du sud-est.

Phot. Thierry Lefébure  
IVR22\_19940200779VA



La porte Saint-Jean, vue rapprochée.  
Phot. Patrick Glotain  
IVR22\_19930200517V



La porte Saint-Jean,  
intérieur du passage.  
Phot. Patrick Glotain  
IVR22\_19930200515V

## Dossiers liés

**Oeuvre(s) contenue(s) :**

**Oeuvre(s) en rapport :**

La ville de Château-Thierry (IA00127895) Hauts-de-France, Aisne, Château-Thierry

Ensemble de 3 chapiteaux (IM02001002) Hauts-de-France, Aisne, Château-Thierry, Château fort

Haut-relief (IM02001001) Hauts-de-France, Aisne, Château-Thierry, Château fort

Auteur(s) du dossier : Xavier Massary de

Copyright(s) : (c) Région Hauts-de-France - Inventaire général



Vue générale du château en hiver, depuis le haut de la tour Balhan.

IVR22\_19930200886VA

Auteur de l'illustration : Patrick Glotain

(c) Ministère de la culture - Inventaire général ; (c) Département de l'Aisne ; (c) AGIR-Pic  
reproduction soumise à autorisation du titulaire des droits d'exploitation



Vue générale des remparts, côté sud.

IVR22\_19940200775VA

Auteur de l'illustration : Thierry Lefébure

(c) Ministère de la culture - Inventaire général ; (c) Département de l'Aisne ; (c) AGIR-Pic  
reproduction soumise à autorisation du titulaire des droits d'exploitation



La Tour du Roy et les remparts du midi.

IVR22\_19930200495X

Auteur de l'illustration : Patrick Glotain

(c) Ministère de la culture - Inventaire général ; (c) Département de l'Aisne ; (c) AGIR-Pic  
reproduction soumise à autorisation du titulaire des droits d'exploitation



La porte saint-Jean, vue de la rue du Château.

IVR22\_19930200507V

Auteur de l'illustration : Patrick Glotain

(c) Ministère de la culture - Inventaire général ; (c) Département de l'Aisne ; (c) AGIR-Pic  
reproduction soumise à autorisation du titulaire des droits d'exploitation



La porte Saint-Jean, depuis le 33 rue du Château.

IVR22\_19940201169XA

Auteur de l'illustration : Thierry Lefébure

(c) Ministère de la culture - Inventaire général ; (c) Département de l'Aisne ; (c) AGIR-Pic  
reproduction soumise à autorisation du titulaire des droits d'exploitation





La porte Saint-Jean, depuis le chemin d'accès.

IVR22\_19940200776VA

Auteur de l'illustration : Thierry Lefébure

(c) Ministère de la culture - Inventaire général ; (c) Département de l'Aisne ; (c) AGIR-Pic  
reproduction soumise à autorisation du titulaire des droits d'exploitation



Le revers de la porte Saint-Jean, depuis l'esplanade de la basse-cour.

IVR22\_19930200501V

Auteur de l'illustration : Patrick Glotain

(c) Ministère de la culture - Inventaire général ; (c) Département de l'Aisne ; (c) AGIR-Pic  
reproduction soumise à autorisation du titulaire des droits d'exploitation



Le donjon, depuis l'esplanade de la basse-cour.

IVR22\_19930200516V

Auteur de l'illustration : Patrick Glotain

(c) Ministère de la culture - Inventaire général ; (c) Département de l'Aisne ; (c) AGIR-Pic  
reproduction soumise à autorisation du titulaire des droits d'exploitation



Le "donjon" vu du sud-est.

IVR22\_19940200779VA

Auteur de l'illustration : Thierry Lefébure

(c) Ministère de la culture - Inventaire général ; (c) Département de l'Aisne ; (c) AGIR-Pic  
reproduction soumise à autorisation du titulaire des droits d'exploitation




La porte Saint-Jean, vue rapprochée.

IVR22\_19930200517V

Auteur de l'illustration : Patrick Glotain

(c) Ministère de la culture - Inventaire général ; (c) Département de l'Aisne ; (c) AGIR-Pic  
reproduction soumise à autorisation du titulaire des droits d'exploitation



La porte Saint-Jean, intérieur du passage.

IVR22\_19930200515V

Auteur de l'illustration : Patrick Glotain

(c) Ministère de la culture - Inventaire général ; (c) Département de l'Aisne ; (c) AGIR-Pic  
reproduction soumise à autorisation du titulaire des droits d'exploitation