

Hauts-de-France, Aisne
Vervins
4-6 rue du Général-Foy

Maison

Références du dossier

Numéro de dossier : IA02000381
Date de l'enquête initiale : 1999
Date(s) de rédaction : 1999
Cadre de l'étude : inventaire topographique ville de Vervins
Degré d'étude : étudié

Désignation

Dénomination : maison
Parties constituantes non étudiées : cour, logement

Compléments de localisation

Milieu d'implantation : en ville
Références cadastrales : . 1986 AB 115, 174

Historique

La maison est construite sur deux niveaux de caves, la cave la plus profonde, construite en grès, présentant un berceau brisé datable du 12e ou du 13e siècle. Le 1er niveau de cave, particulièrement vaste, est construit en brique sur un fonds réunissant les parcelles des n° 4 et 6 de la rue. Il correspond semble-t-il à la surface de la maison telle qu'elle devait être au début du 18e siècle. En effet, la cave du n°4 aujourd'hui séparée de celle du n°6 par une simple cloison en brique, porte l'inscription suivante : VAUDIN MA / FAIT PARRE / PAR JEAN / LORION / 1717. Une brique gravée FAIT EN 1717, aujourd'hui déplacée et scellée dans les maçonneries de l'ancien escalier hors-oeuvre de cette longue maison, confirme la date de construction. De cette maison ne sont aujourd'hui apparents que le 1er niveau de cave et l'extérieur de la cage d'escalier hors-oeuvre. La séparation de la demeure en 2 maisons, la distribution intérieure, le percement des baies actuelles, le parement extérieur en brique, la galerie sur cour et l'escalier en charpente datent en effet du 19e siècle. Lors de ces transformations des éléments du décor porté du 18e siècle ont été conservés et réemployés, tels les lambris (non étudiés), un dessus de porte (étudié) et un trumeau de cheminée (étudié).

Période(s) principale(s) : 12e siècle, 13e siècle (?), 1er quart 18e siècle, 19e siècle
Dates : 1717 (porte la date)
Auteur(s) de l'oeuvre : Jean Lorion (maçon, signature)

Description

Le 2e niveau de cave est voûté d'un berceau brisé en grès. Le 1er niveau de cave est couvert d'un berceau plein-cintre en brique et grès. Les élévations sont en brique. La maison est couverte d'un toit à longs pans à pignons couvert au sud et découvert au nord. L'escalier hors-oeuvre situé autrefois au milieu de la façade postérieure a été transformé et englobé dans une extension du 19e siècle. Il s'agit aujourd'hui d'un escalier à vis en charpente desservant les niveaux du n°4. Un escalier tournant à retours avec jour est construit au n°6.

Éléments descriptifs

Matériau(x) du gros-oeuvre, mise en oeuvre et revêtement : grès ; brique
Matériau(x) de couverture : ardoise
Étage(s) ou vaisseau(x) : 2 étages de sous-sol, 1 étage carré, étage de comble

Couvrements : voûte en berceau brisé ; voûte en berceau plein-cintre

Élévations extérieures : élévation ordonnancée

Type(s) de couverture : toit à longs pans ; pignon couvert ; pignon découvert

Escaliers : escalier hors-oeuvre : escalier en vis, en charpente ; escalier dans-oeuvre : escalier tournant à retours avec jour, en charpente

Décor

Techniques : menuiserie, peinture (étudié)

Représentations : ornement architectural

Précision sur les représentations :

Les quatre pièces principales de la maison sont lambrissées.

Statut, intérêt et protection

L'intégralité du dossier est consultable au centre de documentation de l'Inventaire et du Patrimoine culturel.

Statut de la propriété : propriété publique

Illustrations




Vue de la façade sur rue.
Phot. Thierry Lefébure
IVR22_19990207551V



Vue de la chambre du 1er étage.
Phot. Pierre-Yves Brest
IVR22_19990202061Z



Vue du trumeau de cheminée
du salon du rez-de-chaussée ;
photographie prise en situation
avant restauration de la pièce.
Phot. Pierre-Yves Brest
IVR22_19990202063Z



Vue de l'escalier, au niveau du 1er étage carré.
Phot. Pierre-Yves Brest
IVR22_19990202064Z




Vue du dessus de porte situé au 1er étage ; photographie réalisée avant restauration de la pièce.
Phot. Pierre-Yves Brest
IVR22_19990202066Z




Vue de la descente de cave, reliant le rez-de-chaussée au 1er niveau de cave.
Phot. Pierre-Yves Brest
IVR22_19990202067Z



Vue générale du 1er niveau de cave, couvert d'une voûte en berceau plein-cintre en brique.
Phot. Pierre-Yves Brest
IVR22_19990202101Z



Vue générale du second niveau de cave, couvert d'une voûte en grès en berceau brisé.
Phot. Pierre-Yves Brest
IVR22_19990202102Z



Vue des combles.
Phot. Pierre-Yves Brest
IVR22_19990202103Z

Dossiers liés

Dossiers de synthèse :

Maisons et fermes de Vervins (IA02000466) Hauts-de-France, Aisne, Vervins

Oeuvre(s) contenue(s) :

Oeuvre(s) en rapport :

La ville de Vervins (IA02000924) Hauts-de-France, Aisne, Vervins

Auteur(s) du dossier : Pierre-Yves Brest

Copyright(s) : (c) Région Hauts-de-France - Inventaire général ; (c) Département de l'Aisne ; (c) AGIR-Pic



Vue de la façade sur rue.

IVR22_19990207551V

Auteur de l'illustration : Thierry Lefébure

(c) Ministère de la culture - Inventaire général ; (c) Département de l'Aisne ; (c) AGIR-Pic
reproduction soumise à autorisation du titulaire des droits d'exploitation



Vue de la chambre du 1er étage.

IVR22_19990202061Z

Auteur de l'illustration : Pierre-Yves Brest

(c) Ministère de la culture - Inventaire général ; (c) Département de l'Aisne ; (c) AGIR-Pic
reproduction soumise à autorisation du titulaire des droits d'exploitation



Vue du trumeau de cheminée du salon du rez-de-chaussée ; photographie prise en situation avant restauration de la pièce.

IVR22_19990202063Z

Auteur de l'illustration : Pierre-Yves Brest

(c) Ministère de la culture - Inventaire général ; (c) Département de l'Aisne ; (c) AGIR-Pic
reproduction soumise à autorisation du titulaire des droits d'exploitation



Vue de l'escalier, au niveau du 1er étage carré.

IVR22_19990202064Z

Auteur de l'illustration : Pierre-Yves Brest

(c) Ministère de la culture - Inventaire général ; (c) Département de l'Aisne ; (c) AGIR-Pic
reproduction soumise à autorisation du titulaire des droits d'exploitation



Vue du dessus de porte situé au 1er étage ; photographie réalisée avant restauration de la pièce.

IVR22_19990202066Z

Auteur de l'illustration : Pierre-Yves Brest

(c) Ministère de la culture - Inventaire général ; (c) Département de l'Aisne ; (c) AGIR-Pic
reproduction soumise à autorisation du titulaire des droits d'exploitation



Vue de la descente de cave, reliant le rez-de-chaussée au 1er niveau de cave.

IVR22_19990202067Z

Auteur de l'illustration : Pierre-Yves Brest

(c) Ministère de la culture - Inventaire général ; (c) Département de l'Aisne ; (c) AGIR-Pic
reproduction soumise à autorisation du titulaire des droits d'exploitation



Vue générale du 1er niveau de cave, couvert d'une voûte en berceau plein-cintre en brique.

IVR22_19990202101Z

Auteur de l'illustration : Pierre-Yves Brest

(c) Ministère de la culture - Inventaire général ; (c) Département de l'Aisne ; (c) AGIR-Pic
reproduction soumise à autorisation du titulaire des droits d'exploitation



Vue générale du second niveau de cave, couvert d'une voûte en grès en berceau brisé.

IVR22_19990202102Z

Auteur de l'illustration : Pierre-Yves Brest

(c) Ministère de la culture - Inventaire général ; (c) Département de l'Aisne ; (c) AGIR-Pic
reproduction soumise à autorisation du titulaire des droits d'exploitation



Vue des combles.

IVR22_19990202103Z

Auteur de l'illustration : Pierre-Yves Brest

(c) Ministère de la culture - Inventaire général ; (c) Département de l'Aisne ; (c) AGIR-Pic
reproduction soumise à autorisation du titulaire des droits d'exploitation