

Hauts-de-France, Aisne
Tergnier
Fargniers
rue des Fusillés

Cimetière communal de Fargniers

Références du dossier

Numéro de dossier : IA02010768

Date de l'enquête initiale : 2017

Date(s) de rédaction : 2017

Cadre de l'étude : enquête thématique régionale La première Reconstruction, patrimoine funéraire

Degré d'étude : repéré

Désignation

Dénomination : cimetière

Parties constituantes non étudiées : croix de cimetière

Compléments de localisation

anciennement commune de Fargniers

Milieu d'implantation : en ville

Références cadastrales :

Historique

Le cimetière communal de Fargniers est aménagé à l'est du village, sans doute dans le 4^e quart du 19^e siècle. Les différentes trames observées et les vues aériennes de l'IGN permettent d'identifier trois extensions : la première au nord (avant 1919), la deuxième au sud (vers 1919), enfin la troisième à l'est, au milieu du 20^e siècle. L'agrandissement réalisé au lendemain de la première guerre mondiale est accompagné d'un **aménagement architectural** et monumental, dessiné par l'architecte Guidetti.

Période(s) principale(s) : 4^e quart 19^e siècle, 1^{er} quart 20^e siècle, milieu 20^e siècle

Auteur(s) de l'oeuvre : entreprise de marbrerie et monuments funèbres Pouilliaux et Masuy (entrepreneur, signature), A. Baudot (entrepreneur, signature)

Description

Le cimetière occupe une parcelle rectangulaire d'une superficie d'environ 1,4 hectare. Il est distribué par un réseau d'allées orthogonales dessinant 12 îlots. La croix de cimetière se situe à l'intersection de l'allée centrale et des allées séparant les plaines E/F et B/A.

Les plaines A, B, E et F présentent une disposition plus irrégulière et une orientation différente des concessions. C'est dans cette partie que se trouvent les tombeaux les plus anciens (4^e quart 19^e siècle).

Typologie des tombeaux :

Le cimetière compte six tombeaux en forme de chapelle, en majorité dans la proximité de la croix de cimetière.

Présence d'un dispositif croix de cimetière / tombeau de prêtre.

Signatures :

Arthur Baudot / marbrier-sculpteur / Tergnier.

Pouilliaux et Masuy / Aulnoye.

Éléments descriptifs

Typologies et état de conservation

Typologies : cimetière indépendant (graveyard) de plan régulier (limite 19e siècle 20e siècle)

Statut, intérêt et protection

Statut de la propriété : propriété de la commune

Illustrations




Vue générale, depuis l'allée centrale, vers le nord.
Phot. Isabelle Barbedor
IVR32_20170205485NUCA



L'allée principale, entre les plaines E (à gauche) et B (à droite).
Phot. Isabelle Barbedor
IVR32_20170205595NUCA



La croix de cimetière.
Phot. Isabelle Barbedor
IVR32_20170205487NUCA



Tombeau à auvent en métal.
Phot. Isabelle Barbedor
IVR32_20170205486NUCA




Tombeau à auvent vitré.
Phot. Isabelle Barbedor
IVR32_20170205488NUCA



Tombeau (chapelle) de la famille Léopold Sellier.
Phot. Isabelle Barbedor
IVR32_20170205490NUCA



Tombeau (chapelle) des familles Hainzelin, Rombaix-Roland (marbrier).
Phot. Isabelle Barbedor
IVR32_20170205491NUCA




Tombeau (chapelle) de la famille Sellier-Martinant-Truffier, plaine C.
Phot. Isabelle Barbedor
IVR32_20170205502NUCA



Tombeaux, à proximité de la croix de cimetière. L'Héronnelle et Familles Sellier.
Phot. Isabelle Barbedor
IVR32_20170205492NUCA




Tombeau (sarcophage) des familles Dives et Farelle. Mercier entrepreneur de monuments funèbres à Tergnier. Plaine F.
Phot. Isabelle Barbedor
IVR32_20170205493NUCA



Tombeau (chapelle) de la famille Dufour-Drouard.
Phot. Isabelle Barbedor
IVR32_20170205494NUCA



Tombeau (sarcophage) en pierre d'Ecaussinnes.
Phot. Isabelle Barbedor
IVR32_20170205495NUCA




Tombeau (obélisque), plaine F.
Phot. Isabelle Barbedor
IVR32_20170205496NUCA




Tombeau, vers 1927.
Phot. Isabelle Barbedor
IVR32_20170205499NUCA

Tombeau (sarcophage) de Jules
Boulangier (1864-1945), ancien
maire de Fargnier, et de son
épouse Julia Lebeau (1866-1907).
Phot. Isabelle Barbedor
IVR32_20170205497NUCA



Tombeau de Henri
Hautcoeur (1875-1938),
ancien maire de Fargniers.
Phot. Isabelle Barbedor
IVR32_20170205500NUCA

Tombeaux, à droite E. Pouilleux
et Masuy, entrepreneurs de
monuments funèbres à Aulnoye.
Phot. Isabelle Barbedor
IVR32_20170205498NUCA



Tombeau de la famille
Henot-Boucher, plaine B.
Phot. Isabelle Barbedor
IVR32_20170205501NUCA

Dossiers liés

Oeuvre(s) contenue(s) :

Oeuvre(s) en rapport :

Grand Tergnier (IA02010939) Hauts-de-France, Aisne, Tergnier

La ville nouvelle de Fargniers (IA02010688) Hauts-de-France, Aisne, Tergnier, Fargniers

Tombeau (chapelle) de la famille de Léon L'Héroude, ancien maire de Fargniers (IA02010916) Hauts-de-France, Aisne, Tergnier, Fargniers, Cimetière communal de Fargniers

Tombeau (chapelle) des familles Hainzelin-Marion, Goudmant-Hainzelin et Bonnave-Hainzelin (IA02010917) Hauts-de-France, Aisne, Tergnier, Fargniers, Cimetière communal de Fargniers

Tombeau (dalle funéraire) de Pierre Joseph Odier, ancien curé de Fargniers (IA02010918) Hauts-de-France, Aisne, Tergnier, Fargniers, Cimetière communal de Fargniers

Ancien village de Fargniers (IA02010857) Hauts-de-France, Aisne, Tergnier, Fargniers

Auteur(s) du dossier : Isabelle Barbedor

Copyright(s) : (c) Région Hauts-de-France - Inventaire général



Vue générale, depuis l'allée centrale, vers le nord.

IVR32_20170205485NUCA

Auteur de l'illustration : Isabelle Barbedor

(c) Région Hauts-de-France - Inventaire général

reproduction soumise à autorisation du titulaire des droits d'exploitation



L'allée principale, entre les plaines E (à gauche) et B (à droite).

IVR32_20170205595NUCA

Auteur de l'illustration : Isabelle Barbedor

(c) Région Hauts-de-France - Inventaire général

reproduction soumise à autorisation du titulaire des droits d'exploitation




La croix de cimetière.

IVR32_20170205487NUCA

Auteur de l'illustration : Isabelle Barbedor

(c) Région Hauts-de-France - Inventaire général

reproduction soumise à autorisation du titulaire des droits d'exploitation



Tombeau à auvent en métal.

IVR32_20170205486NUCA

Auteur de l'illustration : Isabelle Barbedor

(c) Région Hauts-de-France - Inventaire général

reproduction soumise à autorisation du titulaire des droits d'exploitation



Tombeau à auvent vitré.

IVR32_20170205488NUCA

Auteur de l'illustration : Isabelle Barbedor

(c) Région Hauts-de-France - Inventaire général

reproduction soumise à autorisation du titulaire des droits d'exploitation



Tombeau (chapelle) de la famille Léopold Sellier.

IVR32_20170205490NUCA

Auteur de l'illustration : Isabelle Barbedor

(c) Région Hauts-de-France - Inventaire général

reproduction soumise à autorisation du titulaire des droits d'exploitation




Tombeau (chapelle) des familles Hainzelin, Rombaux-Roland (marbrier).

IVR32_20170205491NUCA

Auteur de l'illustration : Isabelle Barbedor

(c) Région Hauts-de-France - Inventaire général

reproduction soumise à autorisation du titulaire des droits d'exploitation



Tombeau (chapelle) de la famille Sellier-Martinant-Truffier, plaine C.

IVR32_20170205502NUCA

Auteur de l'illustration : Isabelle Barbedor

(c) Région Hauts-de-France - Inventaire général

reproduction soumise à autorisation du titulaire des droits d'exploitation



Tombeaux, à proximité de la croix de cimetière. L'Héroudelle et Familles Sellier.

IVR32_20170205492NUCA

Auteur de l'illustration : Isabelle Barbedor

(c) Région Hauts-de-France - Inventaire général

reproduction soumise à autorisation du titulaire des droits d'exploitation



Tombeau (sarcophage) des familles Dives et Farelle. Mercier entrepreneur de monuments funèbres à Tergnier. Plaine F.

IVR32_20170205493NUCA

Auteur de l'illustration : Isabelle Barbedor

(c) Région Hauts-de-France - Inventaire général

reproduction soumise à autorisation du titulaire des droits d'exploitation



Tombeau (chapelle) de la famille Dufour-Drouard.

IVR32_20170205494NUCA

Auteur de l'illustration : Isabelle Barbedor

(c) Région Hauts-de-France - Inventaire général

reproduction soumise à autorisation du titulaire des droits d'exploitation



Tombeau (sarcophage) en pierre d'Ecaussinnes.

IVR32_20170205495NUCA

Auteur de l'illustration : Isabelle Barbedor

(c) Région Hauts-de-France - Inventaire général

reproduction soumise à autorisation du titulaire des droits d'exploitation



Tombeau (obélisque), plaine F.

IVR32_20170205496NUCA

Auteur de l'illustration : Isabelle Barbedor

(c) Région Hauts-de-France - Inventaire général

reproduction soumise à autorisation du titulaire des droits d'exploitation



Tombeau (sarcophage) de Jules Boulanger (1864-1945), ancien maire de Fargnier, et de son épouse Julia Lebeau (1866-1907).

IVR32_20170205497NUCA

Auteur de l'illustration : Isabelle Barbedor

(c) Région Hauts-de-France - Inventaire général

reproduction soumise à autorisation du titulaire des droits d'exploitation



Tombeaux, à droite E. Pouilleaux et Masuy, entrepreneurs de monuments funèbres à Aulnoye.

IVR32_20170205498NUCA

Auteur de l'illustration : Isabelle Barbedor

(c) Région Hauts-de-France - Inventaire général

reproduction soumise à autorisation du titulaire des droits d'exploitation




Tombeau, vers 1927.

IVR32_20170205499NUCA

Auteur de l'illustration : Isabelle Barbedor

(c) Région Hauts-de-France - Inventaire général

reproduction soumise à autorisation du titulaire des droits d'exploitation



Tombeau de Henri Hautcoeur (1875-1938), ancien maire de Fargniers.

IVR32_20170205500NUCA

Auteur de l'illustration : Isabelle Barbedor

(c) Région Hauts-de-France - Inventaire général

reproduction soumise à autorisation du titulaire des droits d'exploitation



Tombeau de la famille Henot-Boucher, plaine B.

IVR32_20170205501NUCA

Auteur de l'illustration : Isabelle Barbedor

(c) Région Hauts-de-France - Inventaire général

reproduction soumise à autorisation du titulaire des droits d'exploitation