

Hauts-de-France, Oise
Varesnes

Le canton de Noyon : le territoire de la commune de Varesnes

Références du dossier

Numéro de dossier : IA60000336

Date de l'enquête initiale : 1986

Date(s) de rédaction : 2009

Cadre de l'étude : inventaire topographique canton de Noyon

Désignation

Aires d'études : Sources et Vallées

Milieu d'implantation :

Présentation

Le territoire de Varesnes s'étend, sur une superficie de 9,15 km² et présente une densité de 41 hab./km², une des plus faibles du canton. Il est structuré par un réseau de voies secondaires.

Le village de Varesnes se situe à 5,5 km de Noyon.

Varesnes était une des communes les plus peuplées du canton. La population, qui s'élevait à 590 habitants en 1793, a atteint son maximum (698 habitants) en 1831 et son seuil le plus bas (286 habitants) en 1921. La commune compte actuellement 382 habitants.

La seigneurie de Varesnes, très importante dès le 12^e siècle, appartenait à la famille de Canny, puis passa à la fin du 14^e siècle aux Barbançon qui la conservèrent jusqu'à la Révolution française. Les seigneurs de Varesnes étendirent leur autorité sur les terres d'Appilly, Baboeuf, Brétigny, Mondescourt, Morlincourt et Pontoise dans l'actuel canton de Noyon. Saint Géry, évêque de Cambrai, est le patron de la paroisse, autrefois à la nomination de l'abbé de Saint-Barthélémy de Noyon.

Implantation du bâti

L'habitat est regroupé dans le village et dans trois fermes (les fermes Neuve, du Rendez-Vous et de Belle-View) construites après le défrichement de la forêt de Louvetain, aujourd'hui disparue, dont la carte de Cassini donne une représentation.

Edicules et équipements

Un jeu d'arc est représenté sur le cadastre napoléonien, qui donne également l'emplacement du bac permettant de traverser la rivière de l'Oise.

Artisanat et industrie

Un moulin à vent est représenté sur la carte de Cassini, au sud du village, relié à la route par une voie plantée. Il est encore signalé par Graves en 1851.

Plusieurs carrières sont signalées sur la carte IGN.

Le recensement du patrimoine industriel a permis d'identifier un moulin, sur le ru des Moineaux et une usine de produits chimiques.

L'usine de produits chimiques (Alun et vitriol) de Charles Dremigny, Bois du Louvetier est mentionnée en 1846. En 1853, elle est équipée d'une machine à vapeur de 10 CV thermiques, de 40 cristallisoirs, de 6 lessivoirs et de 5 récipients et emploie 30 salariés.

Habitat

106 bâti INSEE ; 38 repérés ; 5 étudiés. Voir cartes et graphiques.

Chronogramme relevé sur les édifices repérés : 1882.

Références documentaires

Documents figurés

- **Tableau d'assemblage du plan cadastral parcellaire de la commune de Varesnes**, dessin, par Fortain géomètre, [1831] (DGI).
- **Varesnnes. Section A dite du village**, dessin, par Fortin géomètre, 1831 (DGI).
- **Varesnes près NOYON**, carte postale, avant 1914 (coll. part.).

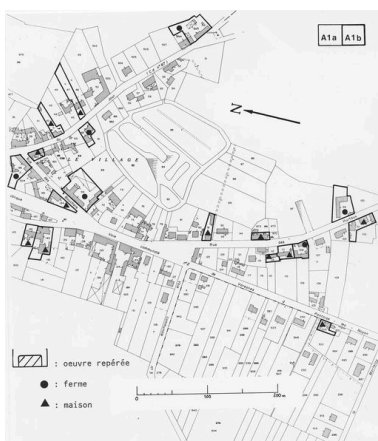
Bibliographie

- **Excursion et séance trimestrielle du 20 septembre 1898**. *Comité archéol. hist. Noyon*, 1899. t. XV, p. XXVIII
- **INVENTAIRE GENERAL. Canton de Noyon. Oise**. Réd. Michel Hérold, Alain Nafilyan. Phot. Fabrice Charrondière, Jean-Michel Perrin. Amiens : AGIR PIC, 1986. (Images du Patrimoine ; 25). p. 46.

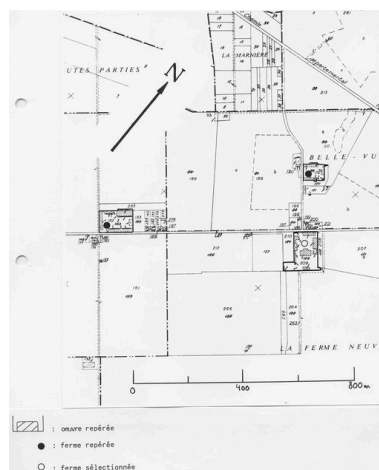
Illustrations



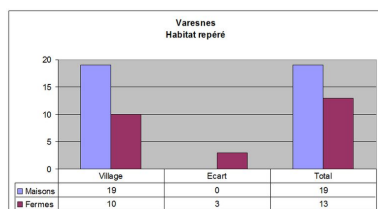
Carte d'enregistrement du repérage des maisons-fermes. Extrait du plan cadastral de 1982, section A1a, 1/1250e. Phot. Monnehay-Vulliet Marie-Laure, Autr. Michel Hérold IVR22_20096000298NUCA



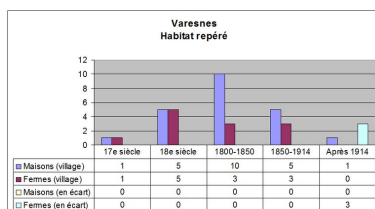
Carte d'enregistrement du repérage des maisons-fermes. Extrait du plan cadastral de 1982, section A1b, 1/1250e. Phot. Monnehay-Vulliet Marie-Laure, Autr. Michel Hérold IVR22_20096000299NUCA



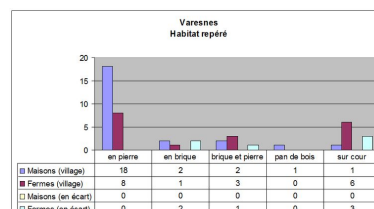
Carte d'enregistrement du repérage des maisons-fermes. Extrait du plan cadastral de 1982, section C, 1/1250e. Phot. Monnehay-Vulliet Marie-Laure, Autr. Michel Hérold IVR22_20096000297NUCA



Implantation de l'habitat repéré. Dess. Isabelle Barbador IVR22_20096000261NUCA



Datation de l'habitat repéré. Dess. Isabelle Barbador IVR22_20096000260NUCA



Typologie de l'habitat repéré. Dess. Isabelle Barbador IVR22_20096000259NUCA

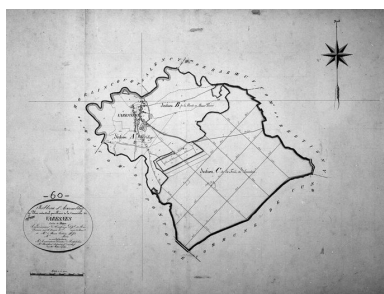
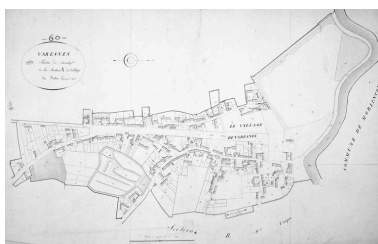


Tableau d'assemblage du cadastre de 1831 (DGI).
Phot. Jean-Michel Périn (reproduction)
IVR22_19836000117VB



Section A du cadastre de 1831 (DGI).
Phot. Jean-Michel Périn (reproduction)
IVR22_19836000118VB



Le village, vu depuis la rivière (AP).
Phot. Jean-Michel Périn
IVR22_19856000229XB



Vue générale de la Ferme Neuve.
Phot. Fabrice Charrondière
IVR22_19866000198VA

Dossiers liés

Dossier(s) de synthèse :

Le canton de Noyon - dossier de présentation (IA60000340)

Oeuvres en rapport :

Ancienne ferme (IA00049586) Picardie, Oise, Varesnes, 295 rue Saint-Géry

Château de Varesnes (détruit) (IA00049585) Picardie, Oise, Varesnes, place Publique

Croix de chemin à Varesnes (IA00049589) Picardie, Oise, Varesnes, rue du Point-du-Jour

Demeure (IA00049588) Picardie, Oise, Varesnes, rue de Turbie

Église paroissiale et cimetière Saint-Géry de Varesnes (IA00049583) Hauts-de-France, Oise, Varesnes, rue du Point-du-Jour

Ferme (IA00049584) Hauts-de-France, Oise, Varesnes, 367 rue Saint-Géry

Ferme, dite Ferme Neuve à Varesnes (IA00049587) Hauts-de-France, Oise, Varesnes, la Ferme-Neuve

Mairie et école primaire de Varesnes (IA00049581) Picardie, Oise, Varesnes, rue du Point-du-Jour

Maison (IA00049582) Picardie, Oise, Varesnes, rue de Turbie

Monument aux morts de Varesnes (IA00049580) Hauts-de-France, Oise, Varesnes, rue du Point-du-Jour

Auteur(s) du dossier : Isabelle Barbedor, Michel Hérold, Alain Nafilyan

Copyright(s) : (c) Région Hauts-de-France - Inventaire général ; (c) AGIR-Pic



Carte d'enregistrement du repérage des maisons-fermes. Extrait du plan cadastral de 1982, section A1a, 1/1250e.

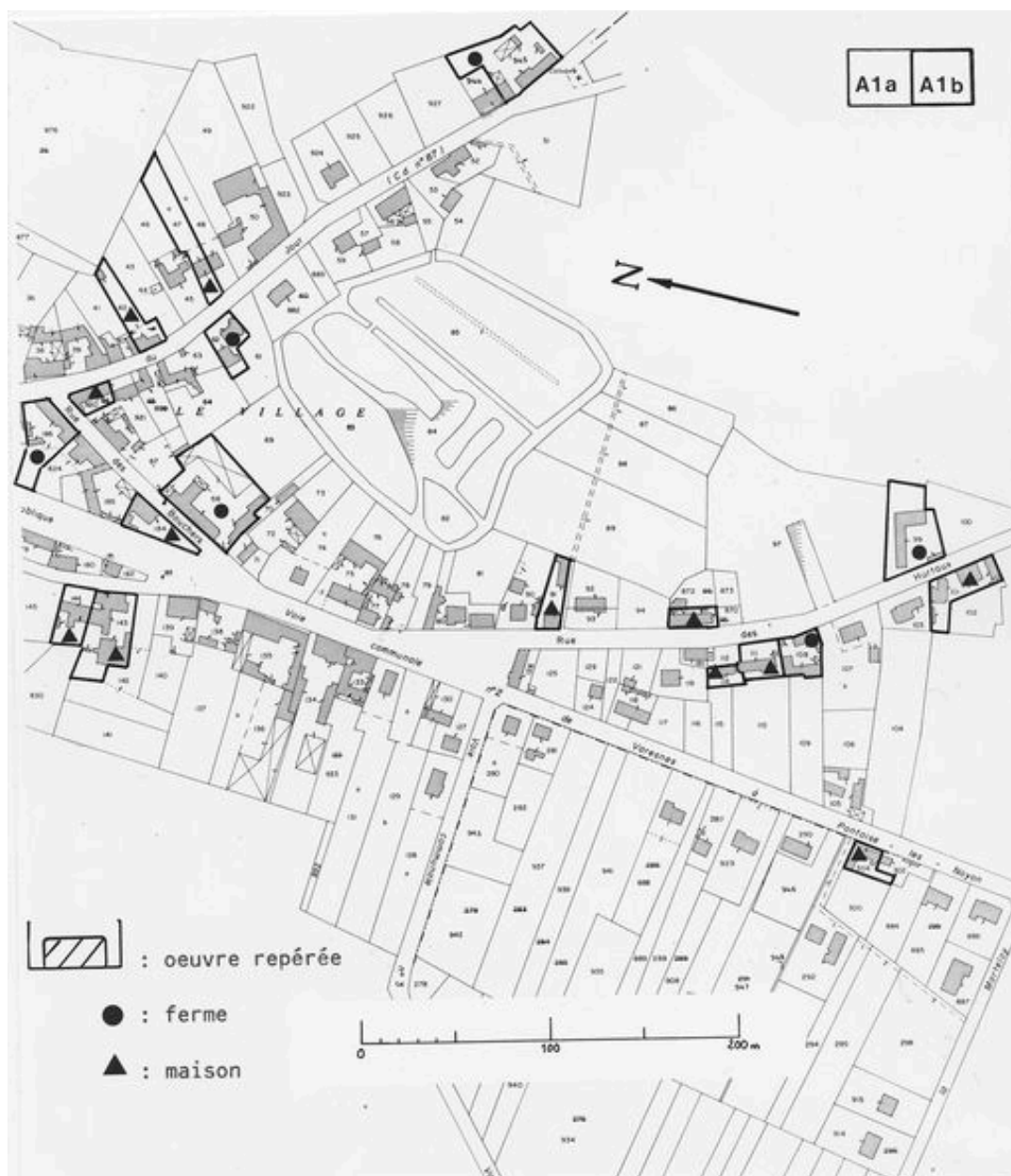
IVR22_20096000298NUCA

Auteur de l'illustration : Monnehay-Vulliet Marie-Laure

Auteur du document reproduit : Michel Hérold

(c) Région Hauts-de-France - Inventaire général

reproduction soumise à autorisation du titulaire des droits d'exploitation



Carte d'enregistrement du repérage des maisons-fermes. Extrait du plan cadastral de 1982, section A1b, 1/1250e.

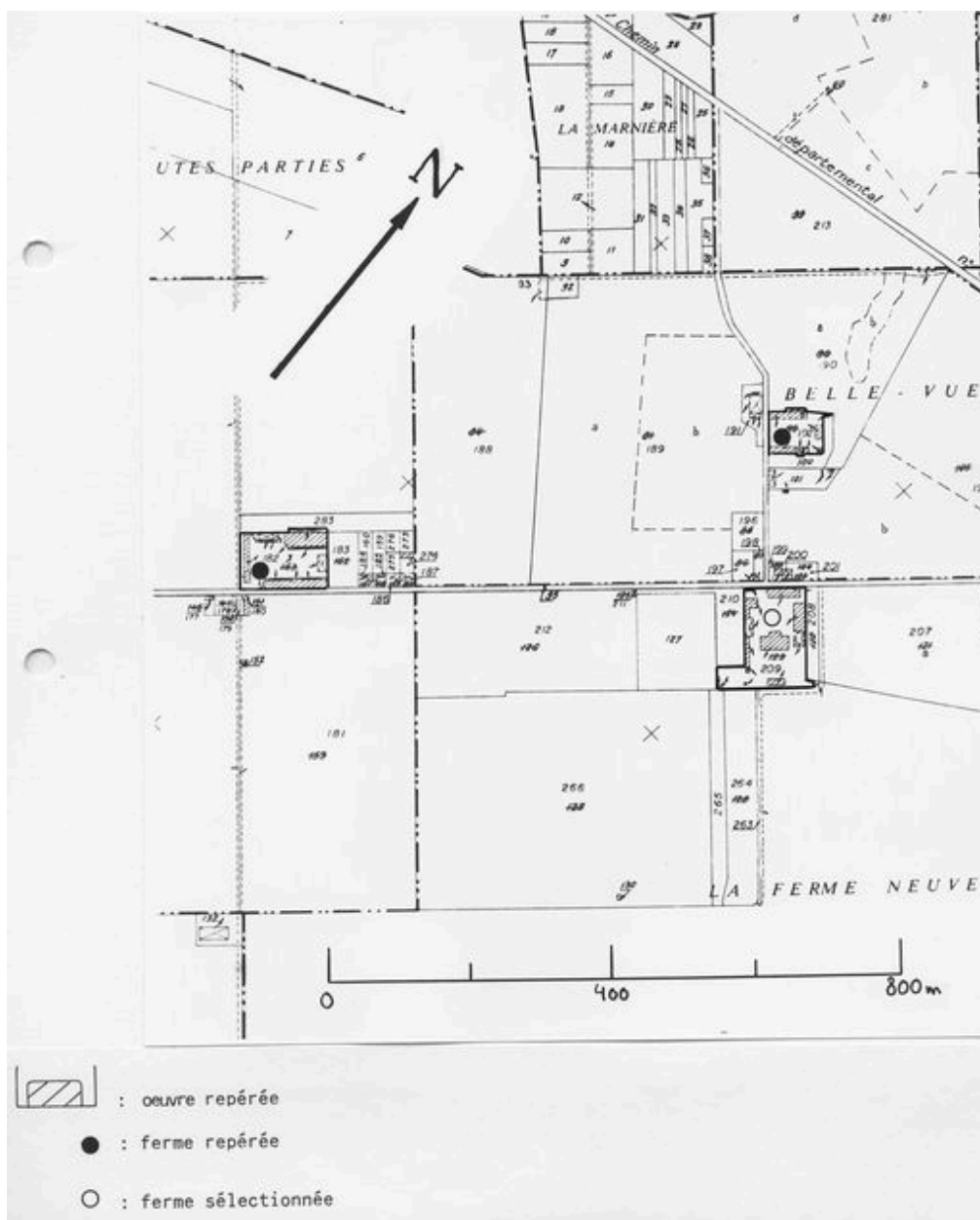
IVR22_20096000299NUCA

Auteur de l'illustration : Monnehay-Vulliet Marie-Laure

Auteur du document reproduit : Michel Hérold

(c) Région Hauts-de-France - Inventaire général

reproduction soumise à autorisation du titulaire des droits d'exploitation



Carte d'enregistrement du repérage des maisons-fermes. Extrait du plan cadastral de 1982, section C, 1/1250e.

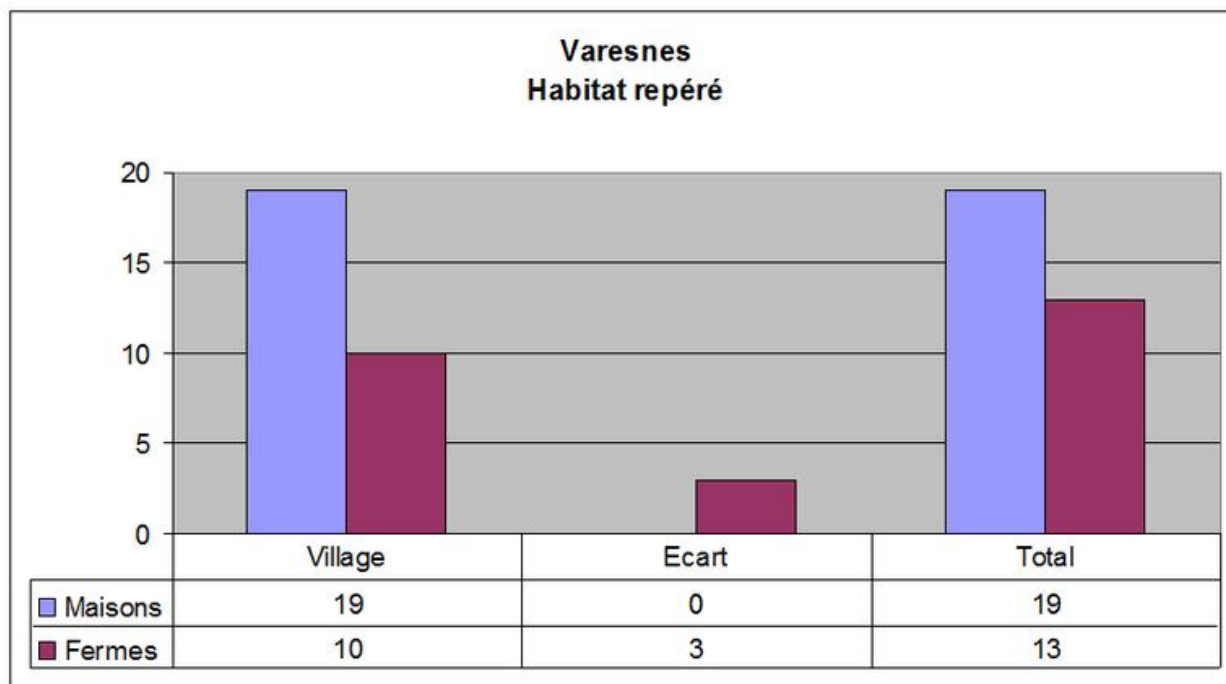
IVR22_20096000297NUCA

Auteur de l'illustration : Monnehay-Vulliet Marie-Laure

Auteur du document reproduit : Michel Hérold

(c) Région Hauts-de-France - Inventaire général

reproduction soumise à autorisation du titulaire des droits d'exploitation



Implantation de l'habitat repéré.

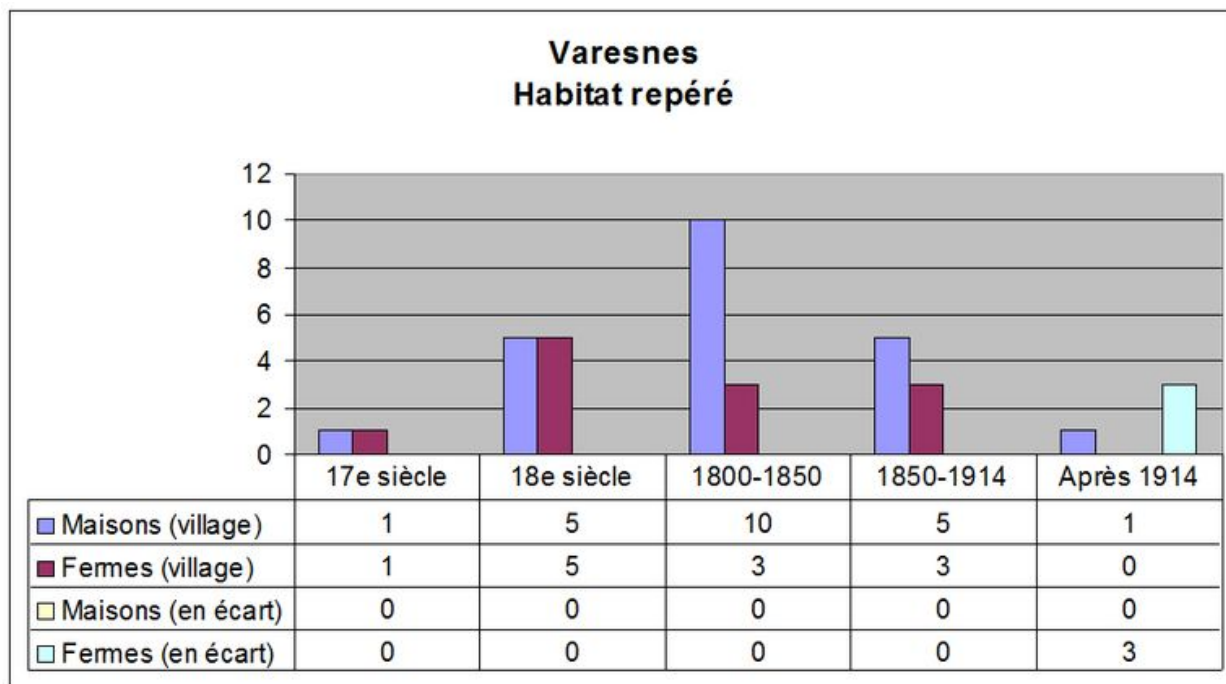
IVR22_20096000261NUDA

Auteur de l'illustration : Isabelle Barbedor

Technique de relevé : graphique ;

(c) Région Hauts-de-France - Inventaire général

reproduction soumise à autorisation du titulaire des droits d'exploitation



Datation de l'habitat repéré.

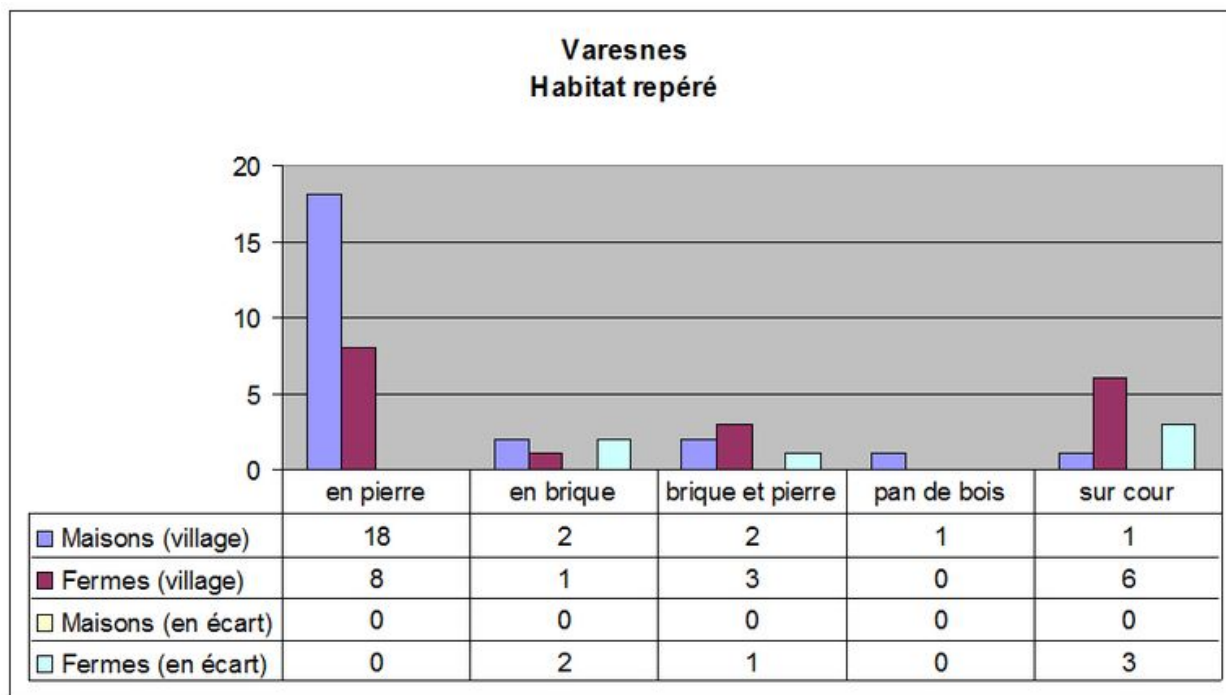
IVR22_20096000260NUDA

Auteur de l'illustration : Isabelle Barbedor

Technique de relevé : graphique ;

(c) Région Hauts-de-France - Inventaire général

reproduction soumise à autorisation du titulaire des droits d'exploitation



Typologie de l'habitat repéré.

IVR22_20096000259NUDA

Auteur de l'illustration : Isabelle Barbedor

Technique de relevé : graphique ;

(c) Région Hauts-de-France - Inventaire général

reproduction soumise à autorisation du titulaire des droits d'exploitation

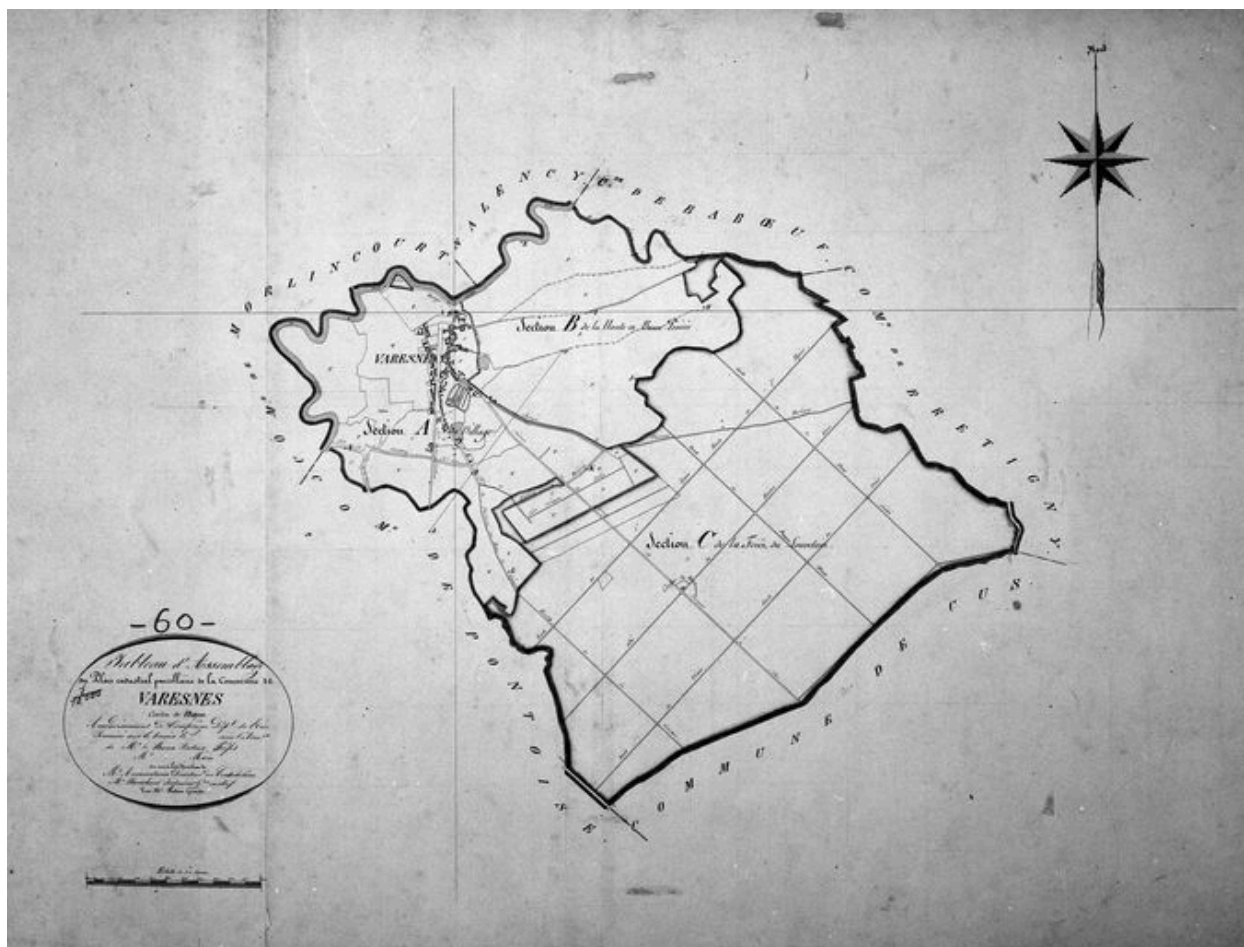
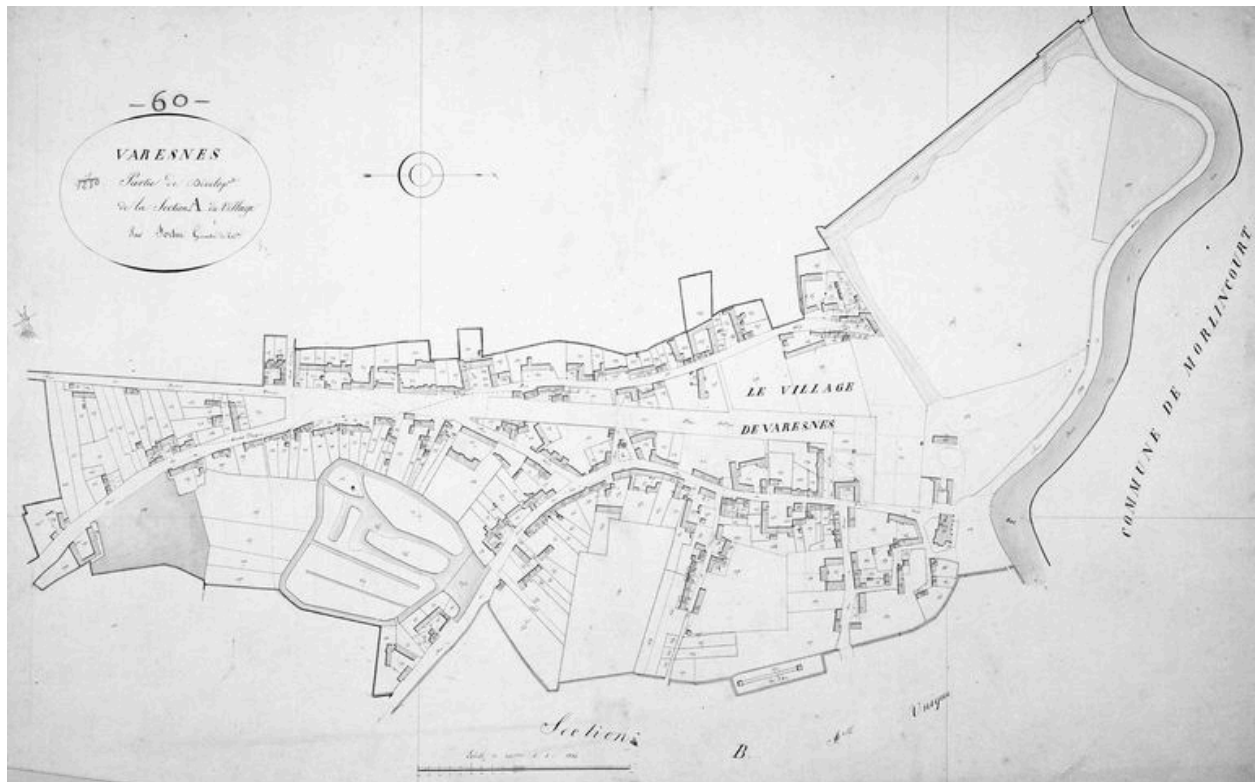


Tableau d'assemblage du cadastre de 1831 (DGI).

IVR22_19836000117VB

Auteur de l'illustration : Jean-Michel Périn (reproduction)

(c) Région Hauts-de-France - Inventaire général ; (c) Ministère des finances
reproduction soumise à autorisation du titulaire des droits d'exploitation



Section A du cadastre de 1831 (DGI).

IVR22_19836000118VB

Auteur de l'illustration : Jean-Michel Périn (reproduction)

(c) Région Hauts-de-France - Inventaire général ; (c) Ministère des finances
reproduction soumise à autorisation du titulaire des droits d'exploitation



Le village, vu depuis la rivière (AP).

IVR22_19856000229XB

Auteur de l'illustration : Jean-Michel Périn

(c) Région Hauts-de-France - Inventaire général

reproduction soumise à autorisation du titulaire des droits d'exploitation



Vue générale de la Ferme Neuve.

IVR22_19866000198VA

Auteur de l'illustration : Fabrice Charrondière

(c) Région Hauts-de-France - Inventaire général

reproduction soumise à autorisation du titulaire des droits d'exploitation