

Hauts-de-France, Aisne  
Saint-Quentin  
faubourg d' Isle  
35, 48 à 50 rue Ledru-Rollin

## **Ancienne fonderie d'aluminium Dourlet, confection Michèle Cureaux, puis Saint-Quentin Textile, usine de mécanique de précision Caron**

### **Références du dossier**

Numéro de dossier : IA02002887  
Date de l'enquête initiale : 2005  
Date(s) de rédaction : 2005  
Cadre de l'étude : patrimoine industriel la communauté d'agglomération de Saint-Quentin  
Degré d'étude : étudié

### **Désignation**

Dénomination : fonderie, usine de confection  
Appellation : Dourlet, Cureaux Michèle, Saint-Quentin Textile, Etablissements Caron  
Destinations successives : usine de construction mécanique  
Parties constituantes non étudiées : atelier de fabrication, bureau, entrepôt industriel

### **Compléments de localisation**

Milieu d'implantation : en ville  
Références cadastrales : 2004. BZ 27, 141

### **Historique**

Vers 1957-1960, Emile Dourlet installe sur la partie nord du site (actuels 48 et 50 rue Ledru-Rollin), une petite fonderie d'aluminium dans un atelier construit en 1922 pour M. Dumortier (usage non identifié) et agrandi en 1954 pour servir d'entrepôt de stockage des matériaux d'un artisan couvreur. Après une première extension des ateliers en 1960, Emile Dourlet étend l'emprise de sa fonderie au sud (actuel n°35 de la rue Ledru-Rollin) en 1966, pour porter sa production d'aluminium de 50 à 80 tonnes par an. Vers 1980, l'activité est transférée sur la commune de Chauny (Aisne), tandis que les ateliers sont repris par l'usine de confection de vêtements féminins Michèle Cureaux, puis par la société Saint-Quentin Textile, liquidée en 1996.

Actuellement, la partie nord du site (actuels 48 et 50 rue Ledru-Rollin) est occupée par la Croix-Rouge, tandis que la partie sud (actuel n°35) abrite les ateliers de mécanique de précision des Etablissements Caron.

La fonderie emploie une dizaine de salariés en 1961, une vingtaine en 1967, 25 dans les années 1970. L'usine de confection emploie environ 30 ouvrières en 1982, 45 en 1988.

Période(s) principale(s) : 1er quart 20e siècle, 3e quart 20e siècle

Dates : 1922 (daté par source), 1954 (daté par source), 1960 (daté par source), 1966 (daté par source)

Personne(s) liée(s) à l'histoire de l'oeuvre : Emile Dourlet (commanditaire, attribution par source)

### **Description**

Les ateliers des années 1922-1960 sont à pans de fer et remplissage de briques. Les ateliers de 1966 ont une structure porteuse en béton armé préfabriquée, à remplissage de parpaings de béton. Tous ces ateliers sont en rez-de-chaussée, couverts de toits à longs pans en fibro-ciment. Les toitures sont masquées en façade sur rue par des pignons carrés.

## Éléments descriptifs

Matériau(x) du gros-oeuvre, mise en oeuvre et revêtement : béton ; brique ; fer ; parpaing de béton ; béton armé ; pan de fer

Matériau(x) de couverture : ciment amiante en couverture

Étage(s) ou vaisseau(x) : en rez-de-chaussée

Type(s) de couverture : toit à longs pans

## Statut, intérêt et protection

Statut de la propriété : propriété privée

## Références documentaires

### Documents d'archive

- AC Saint-Quentin. Non coté. **Matrices cadastrales - 3e série - 1911/1926**, [les mêmes matrices sont conservées aux archives départementales : AD Aisne. 4 P 691/2 à 9].  
case 7157 - Dumortier Henri Veuve
- AC Saint-Quentin. Service de l'Urbanisme ; Permis de construire : casier sanitaire. **Dossier n° 377 - Rue Ledru-Rollin.**  
Dumortier - 1922 ; Jacques Paupière - Construction d'un hangar métallique - 1954 ; Douklet Emile, extension de fonderie - 1960, extension d'usine - 1966
- AC Saint-Quentin. Non coté. **Copie de la matrice générale des contributions. 1961 - 1967.**
- AD Aisne. 9409. **Industrie - Etudes du Comité d'Etudes et de Liaison Interprofessionnel du Département de l'Aisne - Recensement des industries pour 1960, 1964, 1966 et 1868.**


### Documents figurés

- **Propriété de Monsieur Dumortier - 50 rue Ledru-Rollin - St-Quentin.** Plan, encre sur calque, 1 : 100, 49 x 50 cm, [1922], par Marchal (architecte vérificateur). (AC Saint-Quentin. Service de l'Urbanisme ; Permis de construire : casier sanitaire. Dossier n° 377 - Rue Ledru-Rollin).
- **Propriété de Monsieur Paupière - Construction d'un hangar - Saint-Quentin - 50 rue Ledru-Rollin.** Plan, tirage, 1 : 50, 1 : 200, 1 : 5000, 96 x 62,5 cm, 10-1954 (AC Saint-Quentin. Service de l'Urbanisme ; Permis de construire : casier sanitaire. Dossier n° 377 - Rue Ledru-Rollin).
- **Propriété de Mr Douklet - Construction d'un atelier à usage industriel - 48 & 50 rue Ledru-Rollin.** Plan, tirage, 1 : 100, 1 : 200, 1 : 5000, 75 x 52 cm, 11-1960 (AC Saint-Quentin. Service de l'Urbanisme ; Permis de construire : casier sanitaire. Dossier n° 377 - Rue Ledru-Rollin).
- **[Plan-masse des extensions de 1966].** Plan, tirage, 1 : 200, 30,5 x 27 cm, [1966] (AC Saint-Quentin. Service de l'Urbanisme ; Permis de construire : casier sanitaire. Dossier n° 377 - Rue Ledru-Rollin).
- **[Vue aérienne du site vers 1989].** Photogr. pos., coul., n° 35, 17,5 x 24,5 cm, [1989] (BM Saint-Quentin. Fonds local : photographies aériennes).
- **[Vue aérienne du site vers 1989].** Photogr. pos., coul., n° 37, 17,5 x 24,5 cm, [1989] (BM Saint-Quentin. Fonds local : photographies aériennes).

## Bibliographie

- CELEDA. **L'industrie du département de l'Aisne au 1er janvier 1977**. Saint-Quentin, [1977].
- CHAMBRE REGIONALE DE COMMERCE ET D'INDUSTRIE DE PICARDIE. **Panorama des industries de Picardie : 1983**. C.R.C.I., [1983].
- CHAMBRE REGIONALE DE COMMERCE ET D'INDUSTRIE DE PICARDIE. **Panorama des industries de Picardie : 1988**. C.R.C.I., 1988.
- **Qui fabrique Quoi ? Répertoire des industriels et producteurs de l'Aisne**. Saint-Quentin : CCI de l'Aisne, [1972].


## Illustrations



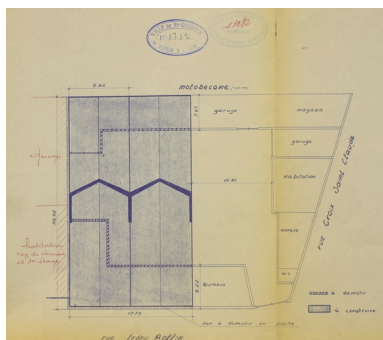
Plans de l'atelier construit en 1922, par Marchal (AC Saint-Quentin).  
 Phot. Pillet Frédéric  
 IVR22\_20050206318NUCAB



Extension des ateliers en 1954 (AC Saint-Quentin).  
 Phot. Pillet Frédéric  
 IVR22\_20050206319NUCAB



Extension des ateliers en 1960 (AC Saint-Quentin).  
 Phot. Pillet Frédéric  
 IVR22\_20050206320NUCAB



Extension des ateliers en 1966 (AC Saint-Quentin).  
 Phot. Pillet Frédéric  
 IVR22\_20050206321NUCAB



Vue aérienne vers 1989 (BM Saint-Quentin).  
 Phot. Pillet Frédéric  
 IVR22\_20050206322NUCAB



Vue aérienne vers 1989 (BM Saint-Quentin).  
 Phot. Pillet Frédéric  
 IVR22\_20050206323NUCAB



Les ateliers des années 1922-1960.  
 Phot. Frédéric Pillet  
 IVR22\_20060205208NUCA



Les ateliers de 1966.  
 Phot. Frédéric Pillet  
 IVR22\_20060205209NUCA

## **Dossiers liés**

### **Dossiers de synthèse :**

Les fonderies et les usines de construction mécanique et électrique de Saint-Quentin (IA02002969)

Les usines textiles de Saint-Quentin (IA02002973)

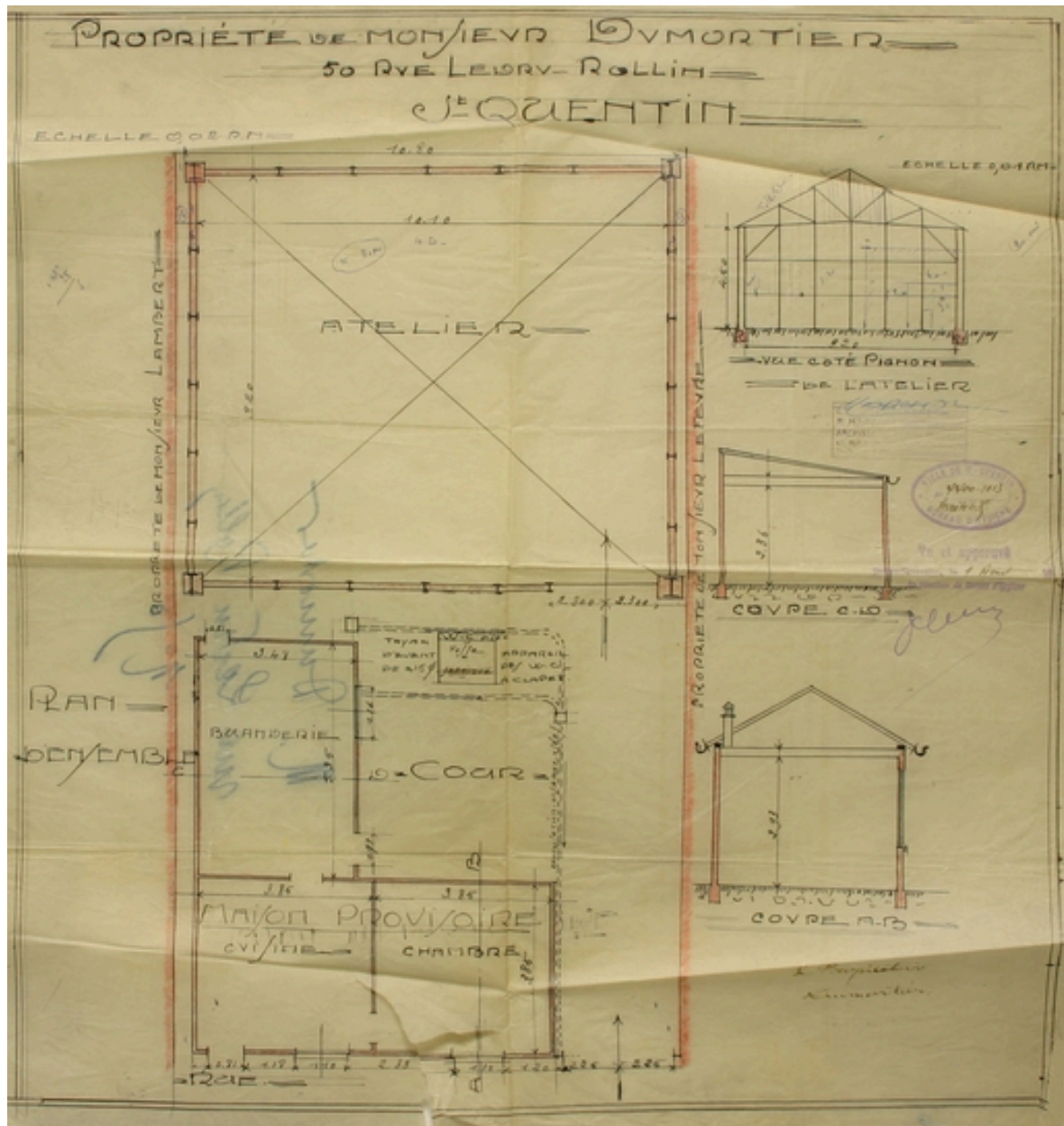
### **Oeuvre(s) contenue(s) :**

#### **Oeuvre(s) en rapport :**

Les établissements industriels du faubourg d'Isle (IA02002975) Hauts-de-France, Aisne, Saint-Quentin

Auteur(s) du dossier : Frédéric Pillet, Benoît Dufournier

Copyright(s) : (c) Région Hauts-de-France - Inventaire général ; (c) Communauté d'agglomération et ville de Saint-Quentin




Plans de l'atelier construit en 1922, par Marchal (AC Saint-Quentin).

IVR22\_20050206318NUCAB

Auteur de l'illustration : Pillet Frédéric

(c) Région Hauts-de-France - Inventaire général ; (c) Communauté d'agglomération et ville de Saint-Quentin  
reproduction soumise à autorisation du titulaire des droits d'exploitation



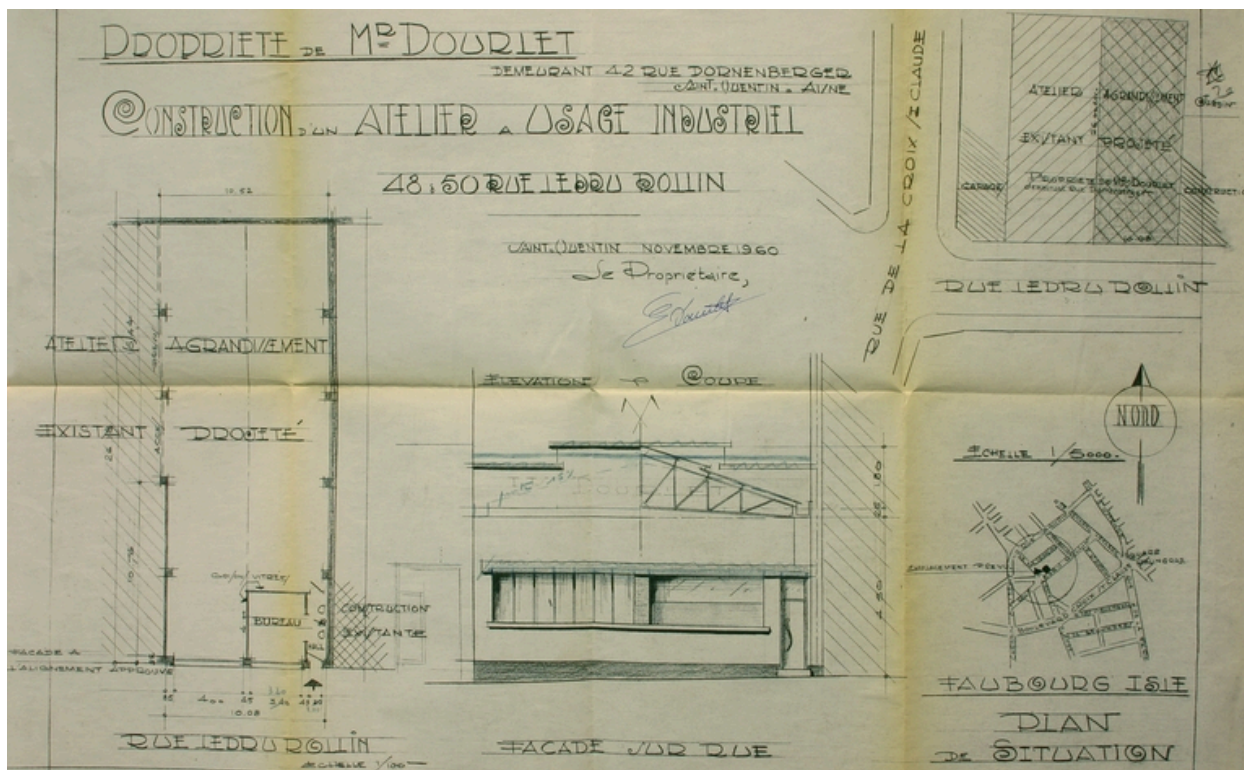


Extension des ateliers en 1954 (AC Saint-Quentin).

IVR22\_20050206319NUCAB

Auteur de l'illustration : Pillet Frédéric

(c) Région Hauts-de-France - Inventaire général ; (c) Communauté d'agglomération et ville de Saint-Quentin  
reproduction soumise à autorisation du titulaire des droits d'exploitation

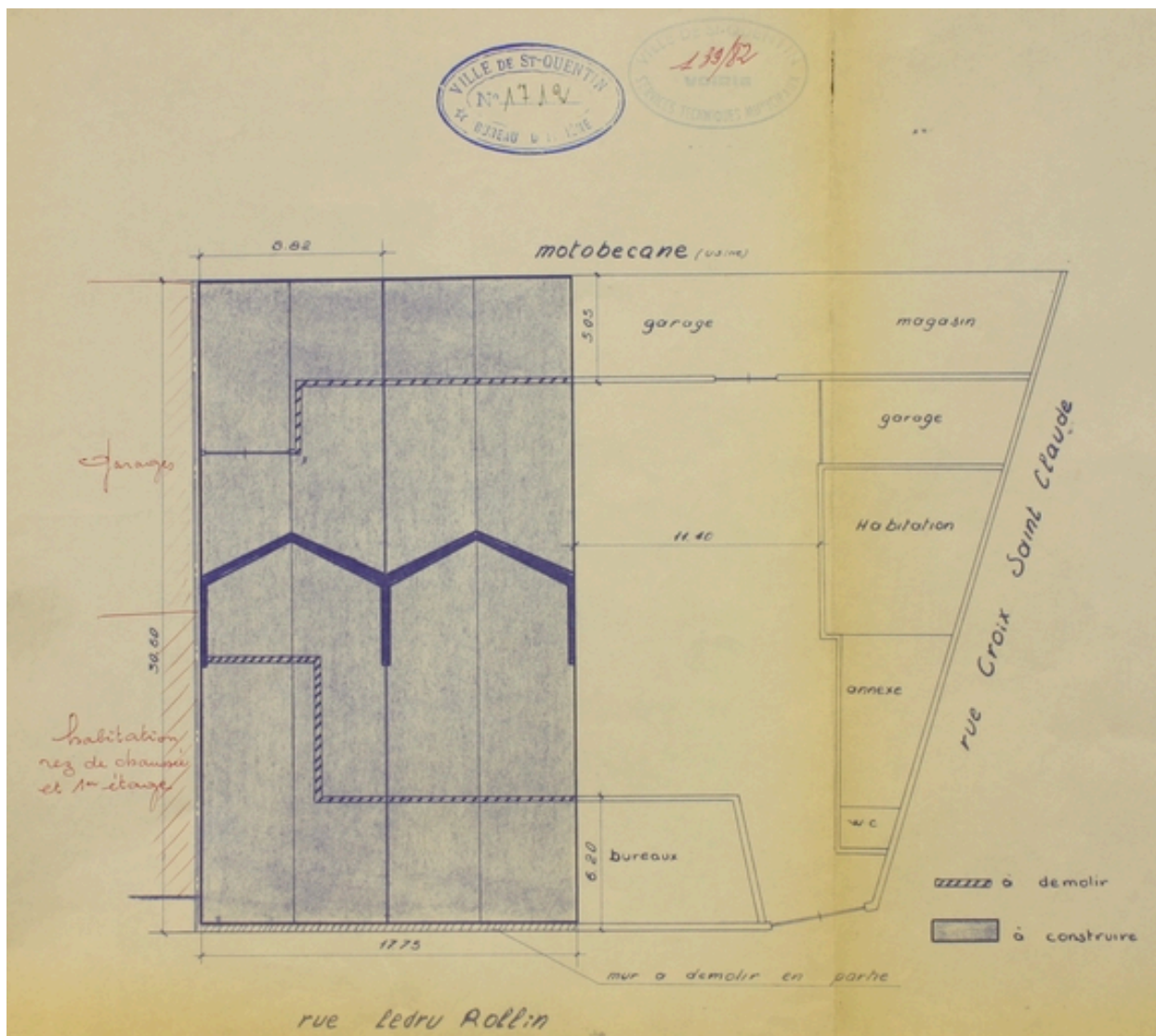


Extension des ateliers en 1960 (AC Saint-Quentin).

IVR22\_20050206320NUCAB

Auteur de l'illustration : Pillet Frédéric

(c) Région Hauts-de-France - Inventaire général ; (c) Communauté d'agglomération et ville de Saint-Quentin  
reproduction soumise à autorisation du titulaire des droits d'exploitation



Extension des ateliers en 1966 (AC Saint-Quentin).

IVR22\_20050206321NUCAB

Auteur de l'illustration : Pillet Frédéric

(c) Région Hauts-de-France - Inventaire général ; (c) Communauté d'agglomération et ville de Saint-Quentin  
reproduction soumise à autorisation du titulaire des droits d'exploitation





Vue aérienne vers 1989 (BM Saint-Quentin).

IVR22\_20050206322NUCAB

Auteur de l'illustration : Pillet Frédéric

(c) Région Hauts-de-France - Inventaire général ; (c) Communauté d'agglomération et ville de Saint-Quentin  
reproduction soumise à autorisation du titulaire des droits d'exploitation



Vue aérienne vers 1989 (BM Saint-Quentin).

IVR22\_20050206323NUCAB

Auteur de l'illustration : Pillet Frédéric

(c) Région Hauts-de-France - Inventaire général ; (c) Communauté d'agglomération et ville de Saint-Quentin  
reproduction soumise à autorisation du titulaire des droits d'exploitation



Les ateliers des années 1922-1960.

IVR22\_20060205208NUCA

Auteur de l'illustration : Frédéric Pillet

(c) Région Hauts-de-France - Inventaire général ; (c) Communauté d'agglomération et ville de Saint-Quentin  
reproduction soumise à autorisation du titulaire des droits d'exploitation





Les ateliers de 1966.

IVR22\_20060205209NUCA

Auteur de l'illustration : Frédéric Pillet

(c) Région Hauts-de-France - Inventaire général ; (c) Communauté d'agglomération et ville de Saint-Quentin  
reproduction soumise à autorisation du titulaire des droits d'exploitation