

Hauts-de-France, Nord
Illies

Ensemble de 2 casemates à personnel 286 et 287

Références du dossier

Numéro de dossier : IA59004915

Date de l'enquête initiale : 2012

Date(s) de rédaction : 2014

Cadre de l'étude : enquête thématique régionale Les ouvrages fortifiés de la Première Guerre mondiale

Degré d'étude : étudié

Désignation

Dénomination : casemate

Précision sur la dénomination : casemate à personnel

Appellation : 286 et 287, blockhaus

Compléments de localisation

Milieu d'implantation :

Références cadastrales : 2014, 0B, 483

Historique

Casemates à personnel (?) construites à une date inconnue.

Période(s) principale(s) : 1er quart 20e siècle

Description

ces deux casemates (A et B) espacées de quelques mètres sont de taille modeste (4,5m par 4). Difficilement accessibles elles sont en assez mauvais état. Elles ont chacune une entrée à l'est et une fenêtre au sud.

Éléments descriptifs

Matériau(x) du gros-oeuvre, mise en oeuvre et revêtement : béton, béton armé

Matériau(x) de couverture : béton en couverture

Étage(s) ou vaisseau(x) : en rez-de-chaussée

Type(s) de couverture : terrasse

Typologies et état de conservation

État de conservation : désaffecté, mauvais état, envahi par la végétation

Statut, intérêt et protection

Intérêt de l'œuvre : vestiges de guerre

Statut de la propriété : propriété privée


Illustrations




Vue générale vers le nord
des deux casemates A et B
Phot. Jean-Marc Ramette
IVR31_20145905238NUCA



Casemate A, vers le nord
Phot. Jean-Marc Ramette
IVR31_20145905239NUCA



Casemate A vue de
trois-quarts vers l'ouest
Phot. Jean-Marc Ramette
IVR31_20145905242NUCA



Casemate A. Ouverture
sur l'élévation sud
Phot. Jean-Marc Ramette
IVR31_20145905241NUCA




Casemate B, vers le nord
Phot. Jean-Marc Ramette
IVR31_20145905243NUCA



Casemate B, fenêtre
sur l'élévation sud
Phot. Jean-Marc Ramette
IVR31_20145905245NUCA



Casemate B, vue de
trois-quarts vers l'ouest
Phot. Jean-Marc Ramette
IVR31_20145905246NUCA



Casemate B, entrée sur l'élévation est
Phot. Jean-Marc Ramette
IVR31_20145905244NUCA

Dossiers liés

Dossiers de synthèse :

Les ouvrages fortifiés de la première guerre mondiale : le Champ de bataille des Weppes - dossier de présentation (IA59005044)

Oeuvre(s) contenue(s) :

Auteur(s) du dossier : Jean-Marc Ramette

Copyright(s) : (c) Région Hauts-de-France - Inventaire général



Vue générale vers le nord des deux casemates A et B

IVR31_20145905238NUCA

Auteur de l'illustration : Jean-Marc Ramette

(c) Région Hauts-de-France - Inventaire général

reproduction soumise à autorisation du titulaire des droits d'exploitation



Casemate A, vers le nord

IVR31_20145905239NUCA

Auteur de l'illustration : Jean-Marc Ramette

(c) Région Hauts-de-France - Inventaire général

reproduction soumise à autorisation du titulaire des droits d'exploitation



Casemate A vue de trois-quarts vers l'ouest

IVR31_20145905242NUCA

Auteur de l'illustration : Jean-Marc Ramette

(c) Région Hauts-de-France - Inventaire général

reproduction soumise à autorisation du titulaire des droits d'exploitation



Casemate A. Ouverture sur l'élévation sud

IVR31_20145905241NUCA

Auteur de l'illustration : Jean-Marc Ramette

(c) Région Hauts-de-France - Inventaire général

reproduction soumise à autorisation du titulaire des droits d'exploitation



Casemate B, vers le nord

IVR31_20145905243NUCA

Auteur de l'illustration : Jean-Marc Ramette

(c) Région Hauts-de-France - Inventaire général

reproduction soumise à autorisation du titulaire des droits d'exploitation



Casemate B, fenêtre sur l'élévation sud

IVR31_20145905245NUCA

Auteur de l'illustration : Jean-Marc Ramette

(c) Région Hauts-de-France - Inventaire général

reproduction soumise à autorisation du titulaire des droits d'exploitation



Casemate B, vue de trois-quarts vers l'ouest

IVR31_20145905246NUCA

Auteur de l'illustration : Jean-Marc Ramette

(c) Région Hauts-de-France - Inventaire général

reproduction soumise à autorisation du titulaire des droits d'exploitation



Casemate B, entrée sur l'élévation est

IVR31_20145905244NUCA

Auteur de l'illustration : Jean-Marc Ramette

(c) Région Hauts-de-France - Inventaire général

reproduction soumise à autorisation du titulaire des droits d'exploitation